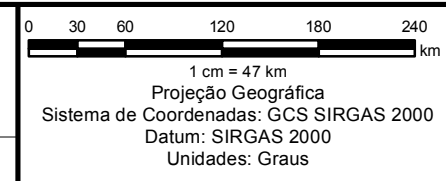





CONVENÇÕES CARTOGRÁFICAS:



LEGENDA:

- Sedes Municipais
- Capital Estadual
- Municípios da Área de Estudo
- Curuça - PA
- Municípios Costeiros
- Blocos Exploratórios
- Bacia Sedimentar Marítima
- Limite Estadual
- Batimetria
- ▭ Rotas das Embarcações de Apoio
- ▨ Áreas de Pesca de Curuça
- ▨ Pesca Durante o Ano Inteiro

FONTES:  
 - Trabalho de Campo IEPA/FAPEAP – 2014 e 2015  
 - IBGE - Localidades 2010

CLIENTE:    


TÍTULO: **Estudo de Impacto Ambiental (EIA)**  
**Bacia da Foz do Amazonas**  
**Áreas de Pesca do Município de Curuça - PA**

RESP. TÉCNICO: Rodrigo Campos	CONSELHO REGIONAL: -	ASSINATURA: Ricardo Busoli	Nº MAPA: <b>II.9.11</b>
ESCALA: 1:4.700.000	PROJETADO POR: Felipe Alcantara	APROVADO POR: Ricardo Busoli	FOLHA: 01/01
DATA: março de 2015	Nº PROJETO: 15-019	Nº PROCESSO: 02022.000336/2014-53	REVISÃO: 01