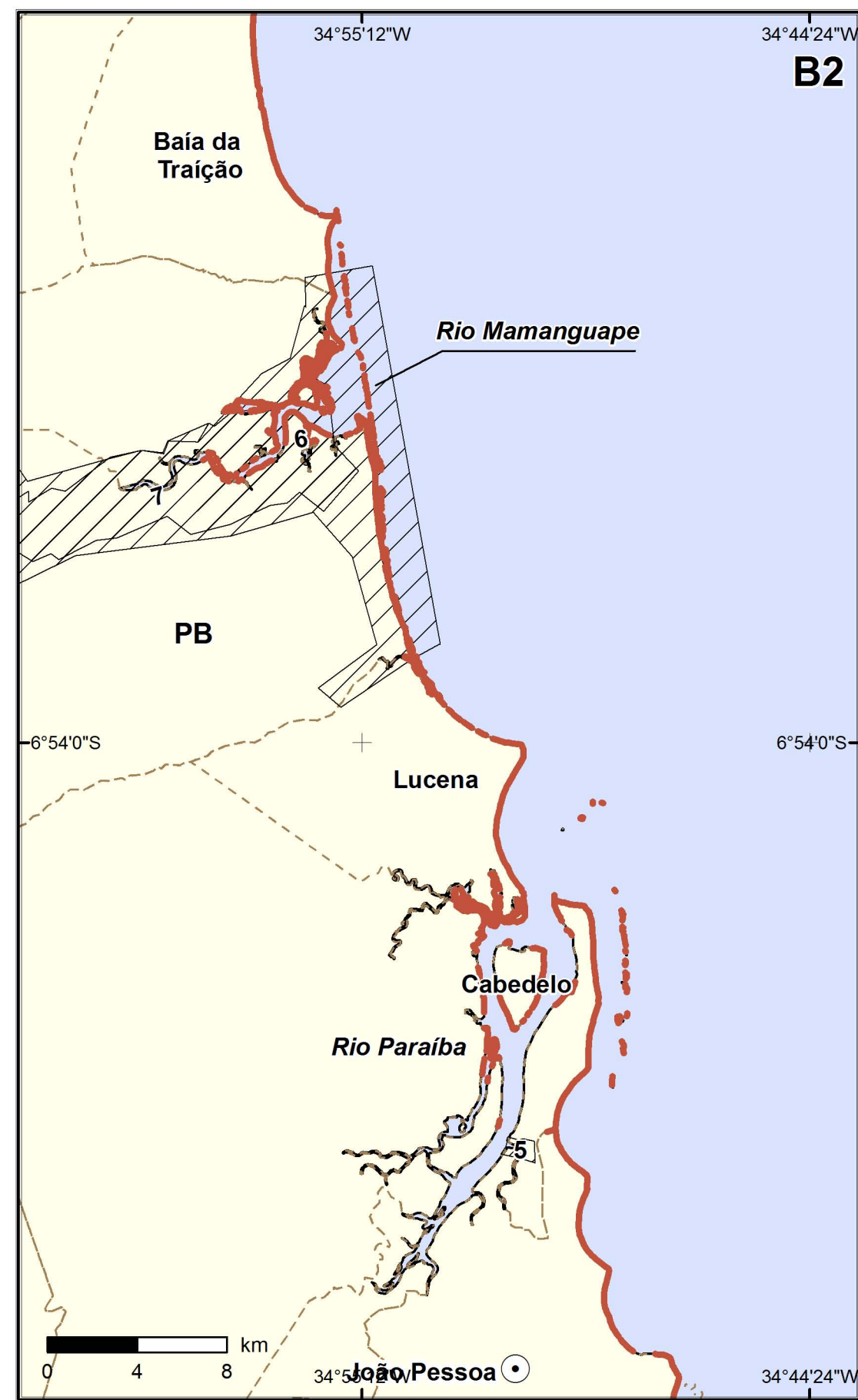


### Zoom Estuários Rio Grande do Norte



B1

### Zoom Estuários Paraíba

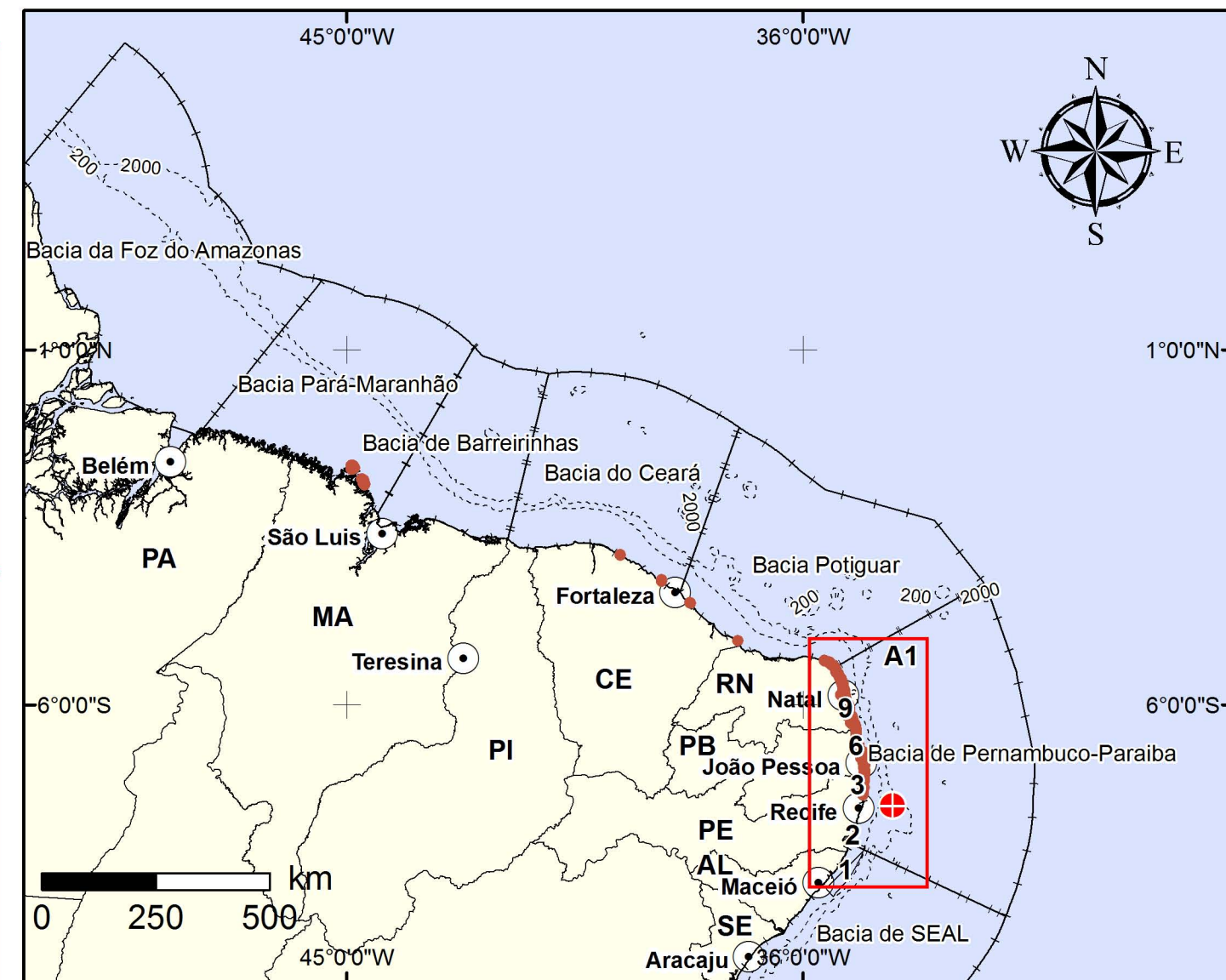


B2

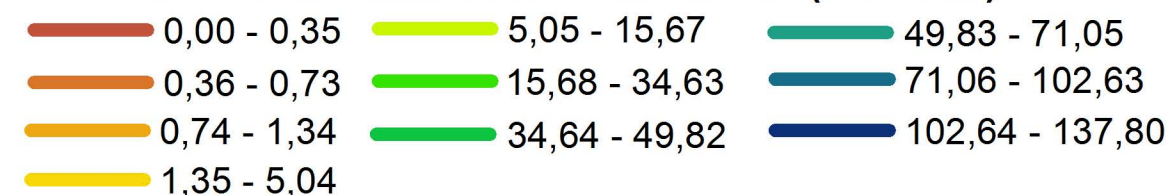
### Zoom Baía Pernambuco-Paraíba



A1



#### Massa Máxima de Óleo na Costa (tons/km)



#### Base Cartografica

- + Ponto de modelagem
- Capitais Estaduais
- Bacias Sedimentares Marinhas
- - - Limites Municipais
- - - Batimetria (m)
- Limites Estaduais
- Unidades de Conservação

#### Unidades de Conservação - Baía Pernambuco -Paraíba

- |  |   |
|--|---|
| 1 - Área de Proteção Ambiental Costa dos Corais        | 7 - Área de Relevante Interesse Ecológica Manguezais da Foz do Rio Mamanguape |
| 2 - Área de Proteção Ambiental de Sirinhaém            | 8 - Área de Relevante Interesse Ecológico da Barra do Rio Camaratuba          |
| 3 - Reserva Extrativista Acaú-Goiana                   | 9 - Área de Proteção Ambiental Bonfim/Guaraira                                |
| 4 - Área de Proteção Ambiental de Tambaba              | 10 - Floresta Nacional de Nísia Floresta                                      |
| 5 - Floresta Nacional da Restinga de Cabedelo          | 11 - Parque Natural Municipal da Cidade do Natal Dom Nivaldo Monte            |
| 6 - Área de Proteção Ambiental Barra do Rio Mamanguape |   |