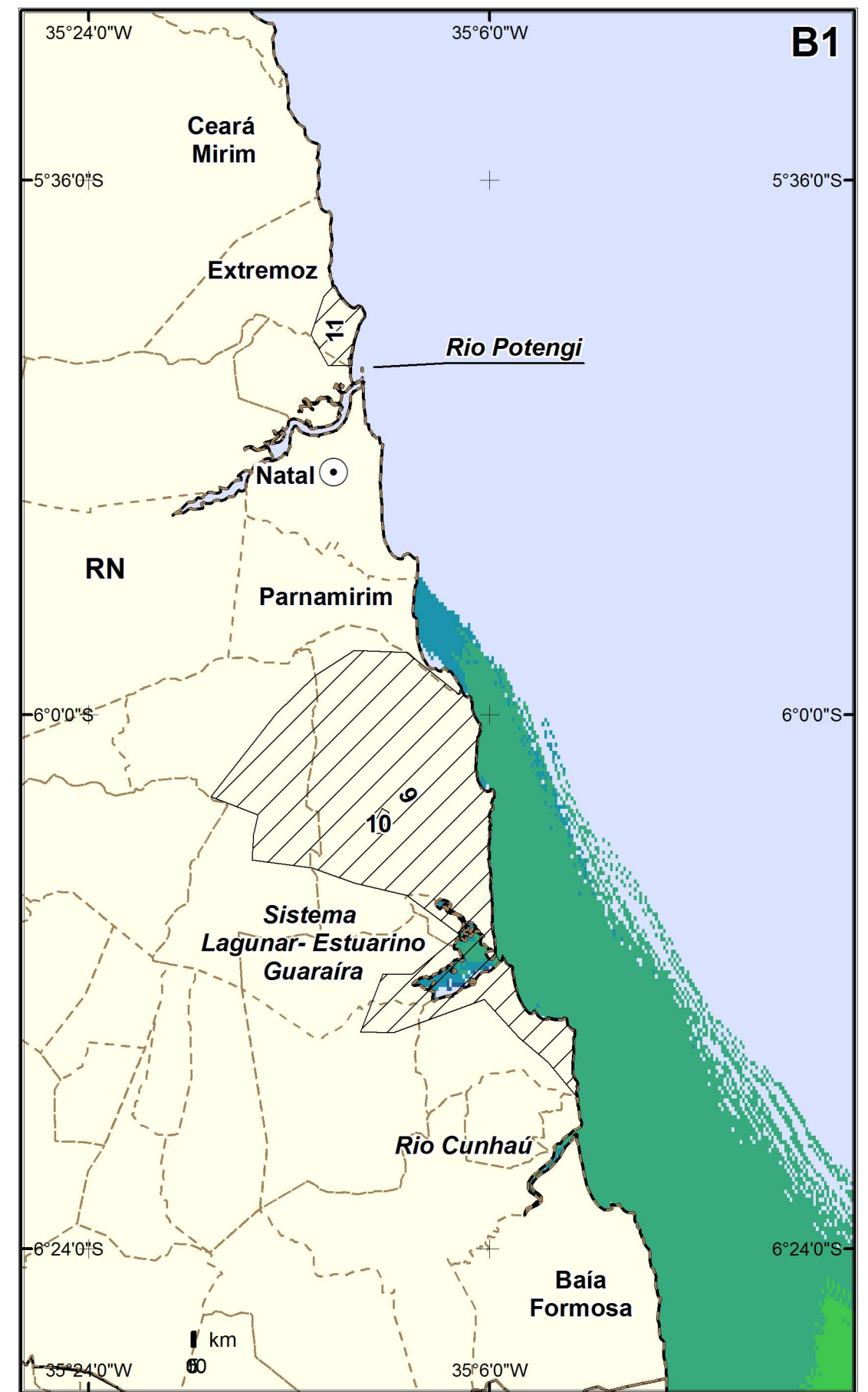
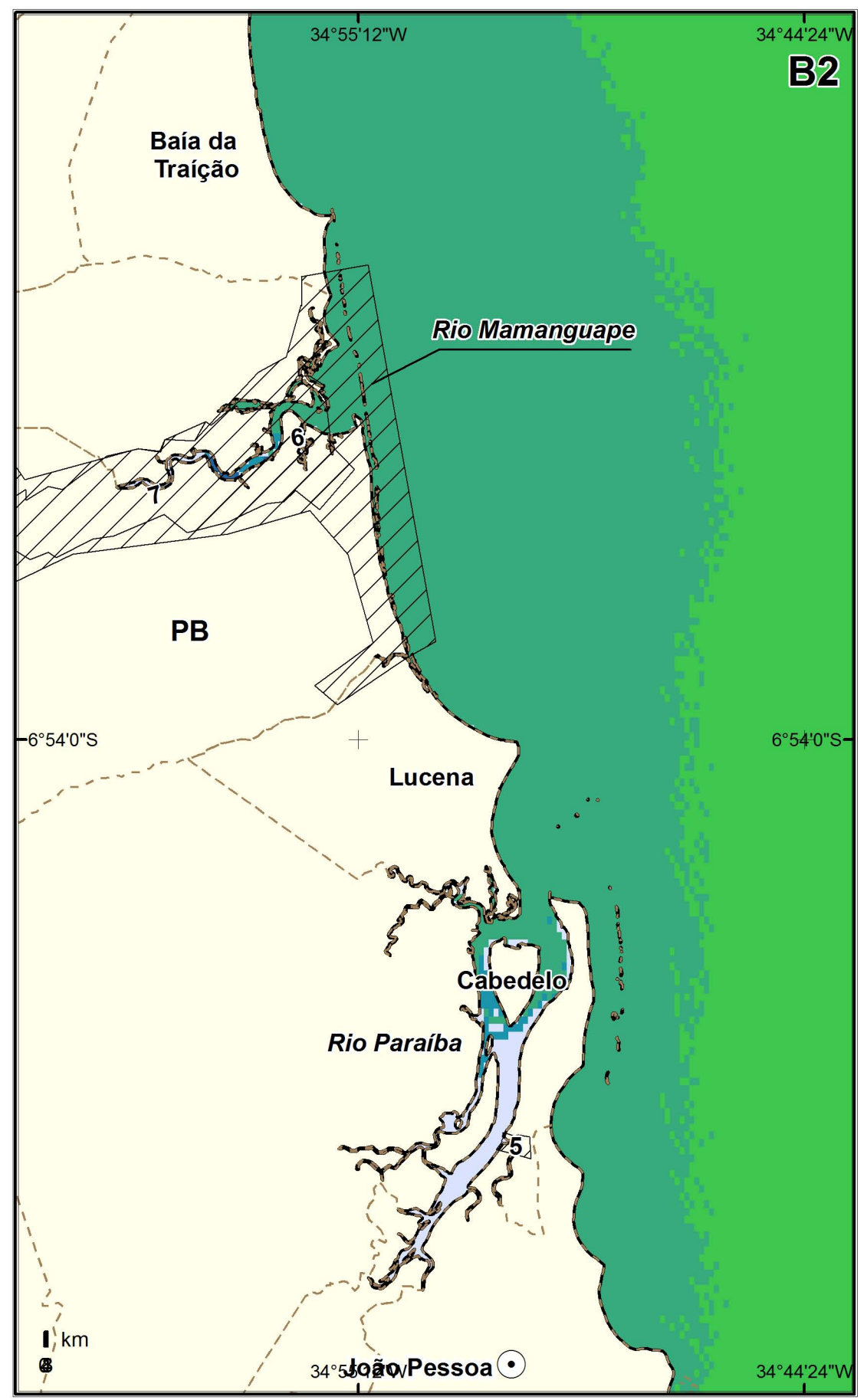


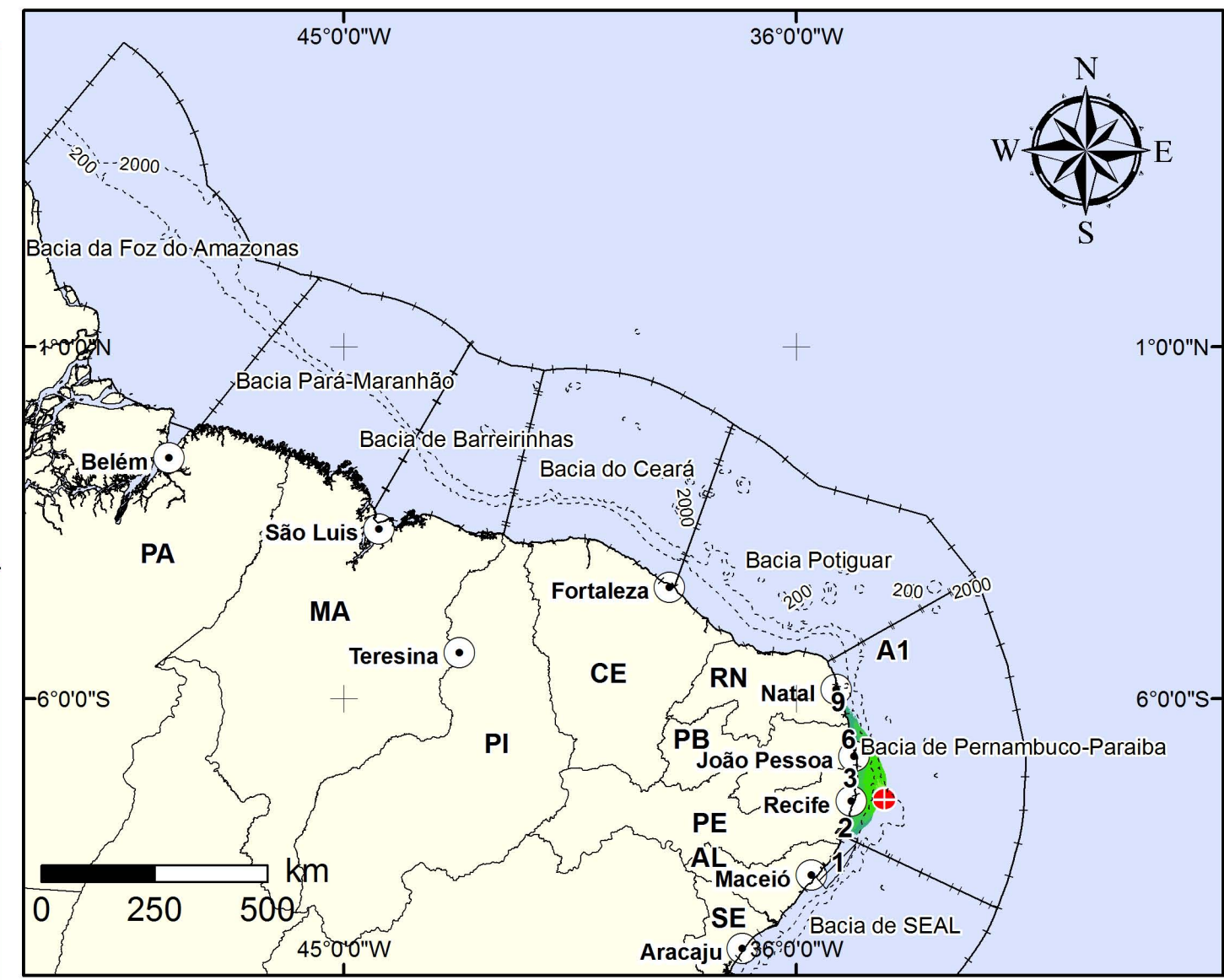
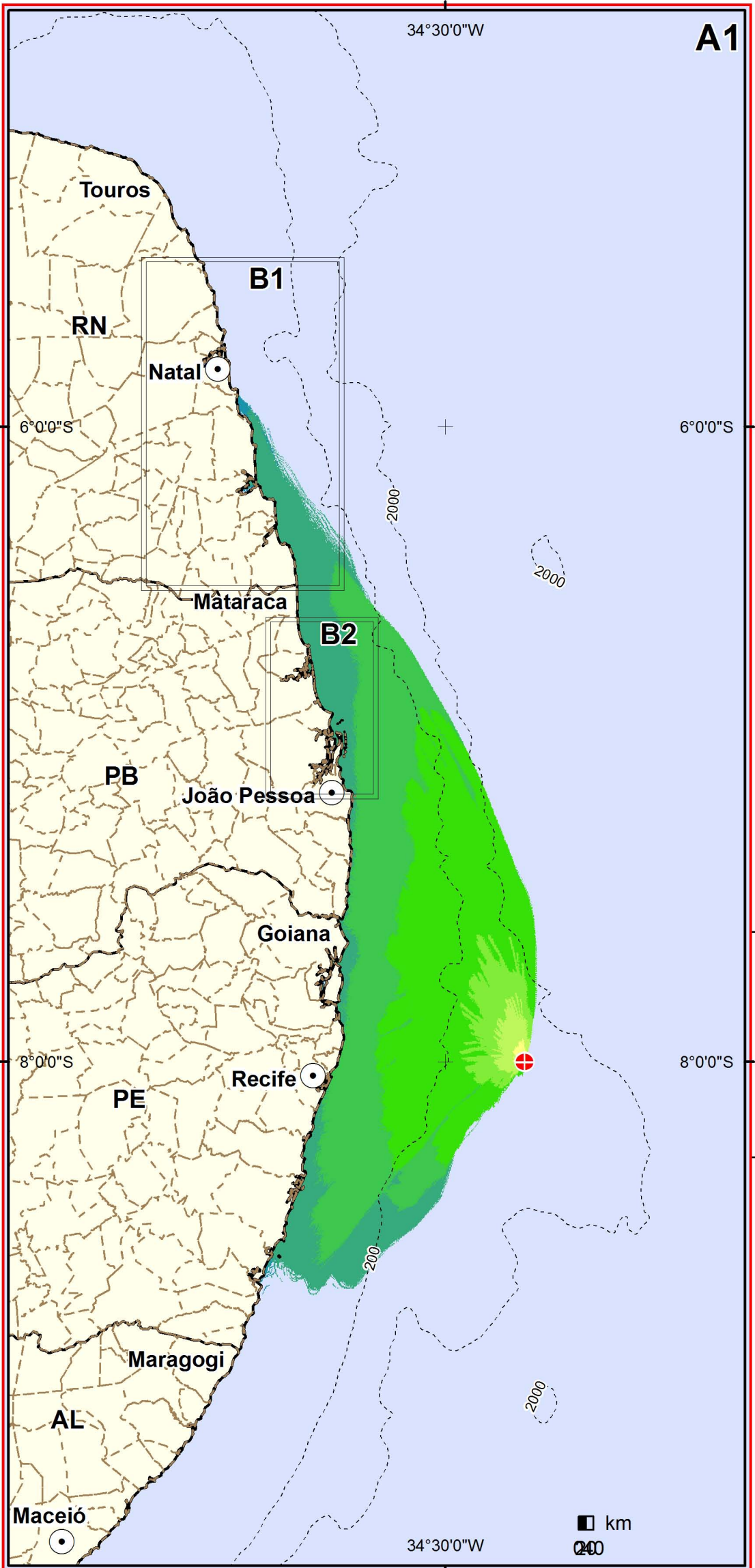
### Zoom Estuários Rio Grande do Norte



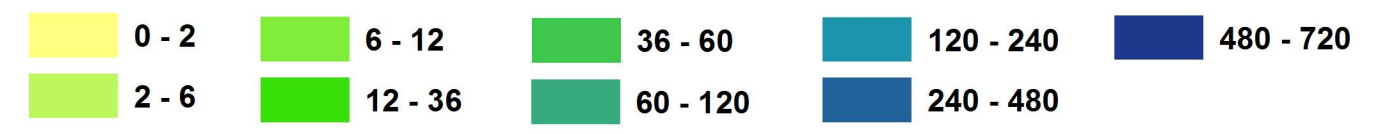
### Zoom Estuários Paraíba



### Zoom Baía Pernambuco-Paraíba



#### Tempo (horas)



#### Base Cartografica

- + Ponto de modelagem
- Capitais Estaduais
- Bacias Sedimentares Marinhas
- Limites Municipais
- Batimetria (m)
- Limites Estaduais
- Unidades de Conservação

#### Unidades de Conservação - Bacia Pernambuco -Paraíba

- |  |   |
|--|---|
| <ul style="list-style-type: none"> <li>1 - Área de Proteção Ambiental Costa dos Corais</li> <li>2 - Área de Proteção Ambiental de Sirinhaém</li> <li>3 - Reserva Extrativista Acaú-Goiana</li> <li>4 - Área de Proteção Ambiental de Tambaba</li> <li>5 - Floresta Nacional da Restinga de Cabedelo</li> <li>6 - Área de Proteção Ambiental Barra do Rio Mamanguape</li> </ul> | <ul style="list-style-type: none"> <li>7 - Área de Relevante Interesse Ecológica Manguezais da Foz do Rio Mamanguape</li> <li>8 - Área de Relevante Interesse Ecológico da Barra do Rio Camaratuba</li> <li>9 - Área de Proteção Ambiental Bonfim/Guaraira</li> <li>10 - Floresta Nacional de Nísia Floresta</li> <li>11 - Parque Natural Municipal da Cidade do Natal Dom Nivaldo Monte</li> </ul> |
|--|---|