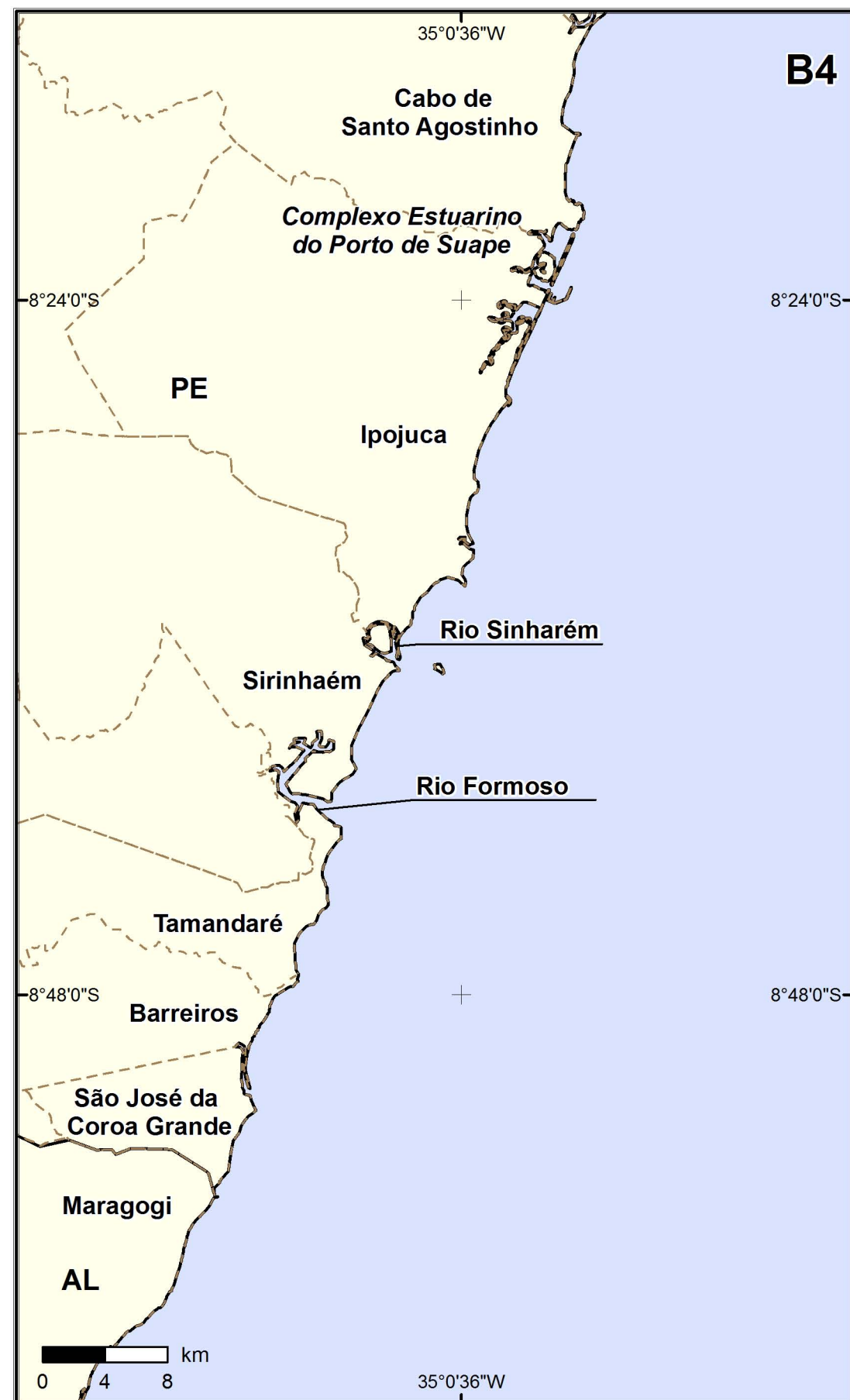


Zoom Estuários Pernambuco



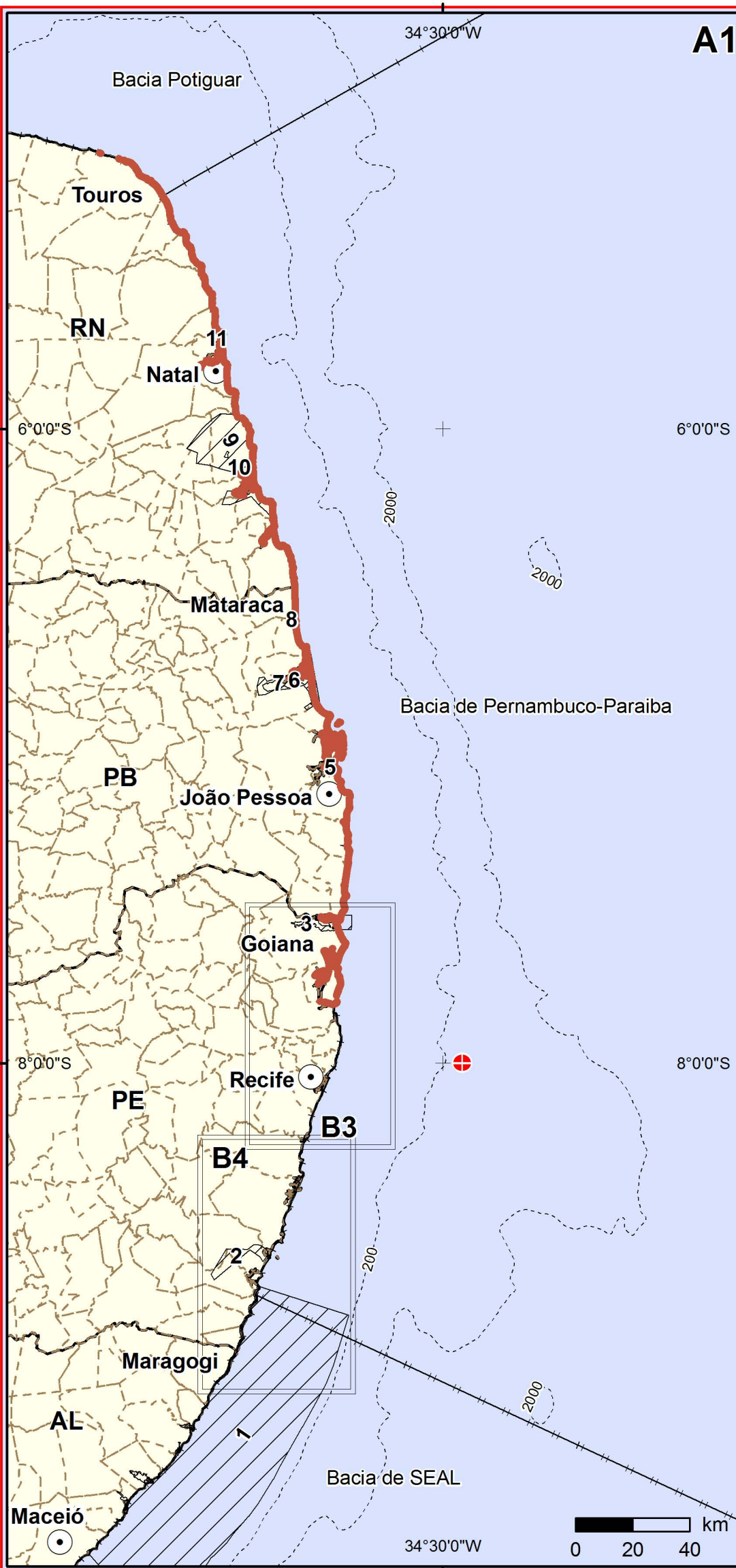
B4

Zoom Estuários Pernambuco

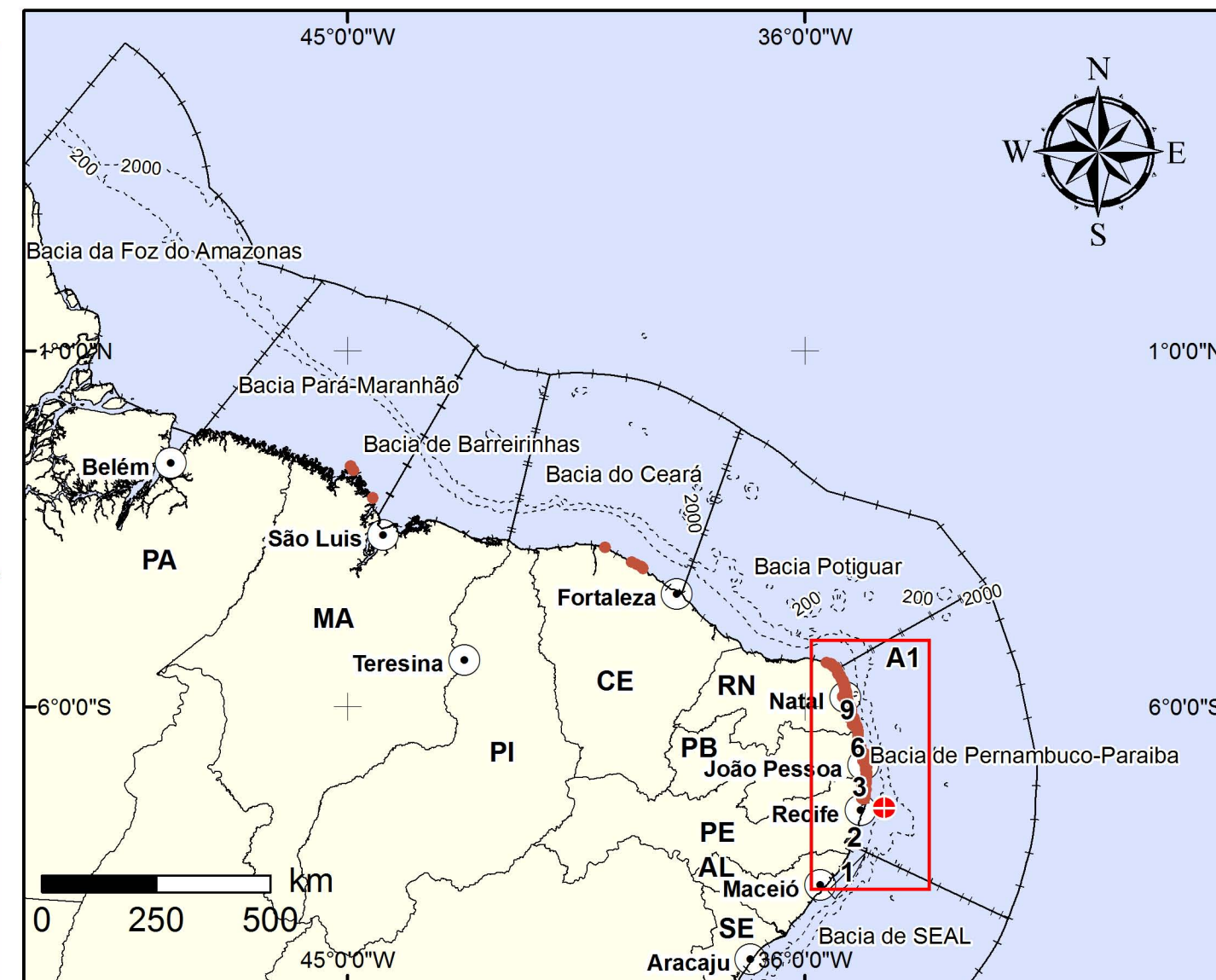


B3

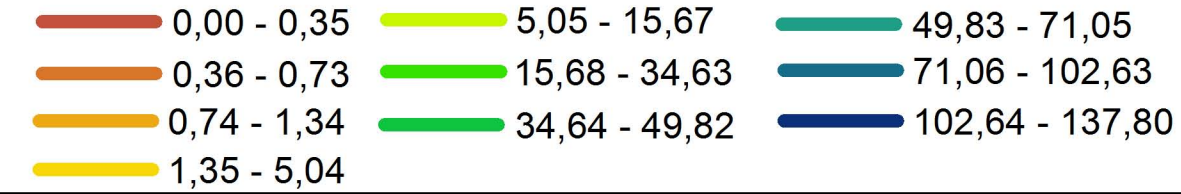
Zoom Baía Pernambuco-Paraíba



A1



Massa Máxima de Óleo na Costa (tons/km)



Base Cartográfica

- ⊕ Ponto de modelagem
- ⊙ Capitais Estaduais
- ▭ Bacias Sedimentares Marinhas
- - - Limites Municipais
- ⋯ Batimetria (m)
- Limites Estaduais
- ▨ Unidades de Conservação

Unidades de Conservação - Baía Pernambuco -Paraíba

- | | |
|--|---|
| 1 - Área de Proteção Ambiental Costa dos Corais | 7 - Área de Relevante Interesse Ecológico Manguezais da Foz do Rio Mamanguape |
| 2 - Área de Proteção Ambiental de Sirinhaém | 8 - Área de Relevante Interesse Ecológico da Barra do Rio Camaratuba |
| 3 - Reserva Extrativista Acaú-Goiana | 9 - Área de Proteção Ambiental Bonfim/Guaraira |
| 4 - Área de Proteção Ambiental de Tambaba | 10 - Floresta Nacional de Nísia Floresta |
| 5 - Floresta Nacional da Restinga de Cabedelo | 11 - Parque Natural Municipal da Cidade do Natal Dom Nivaldo Monte |
| 6 - Área de Proteção Ambiental Barra do Rio Mamanguape | |