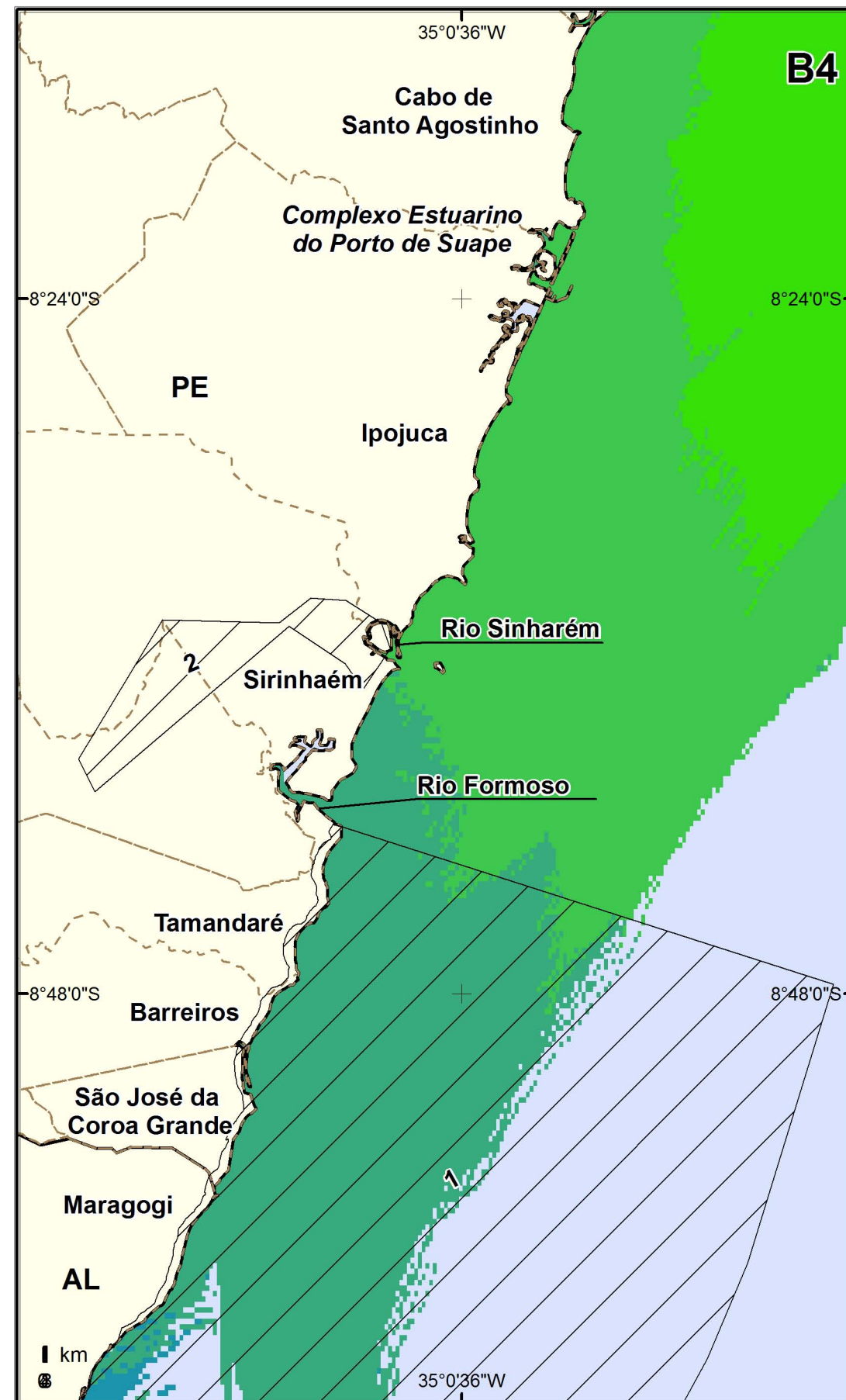
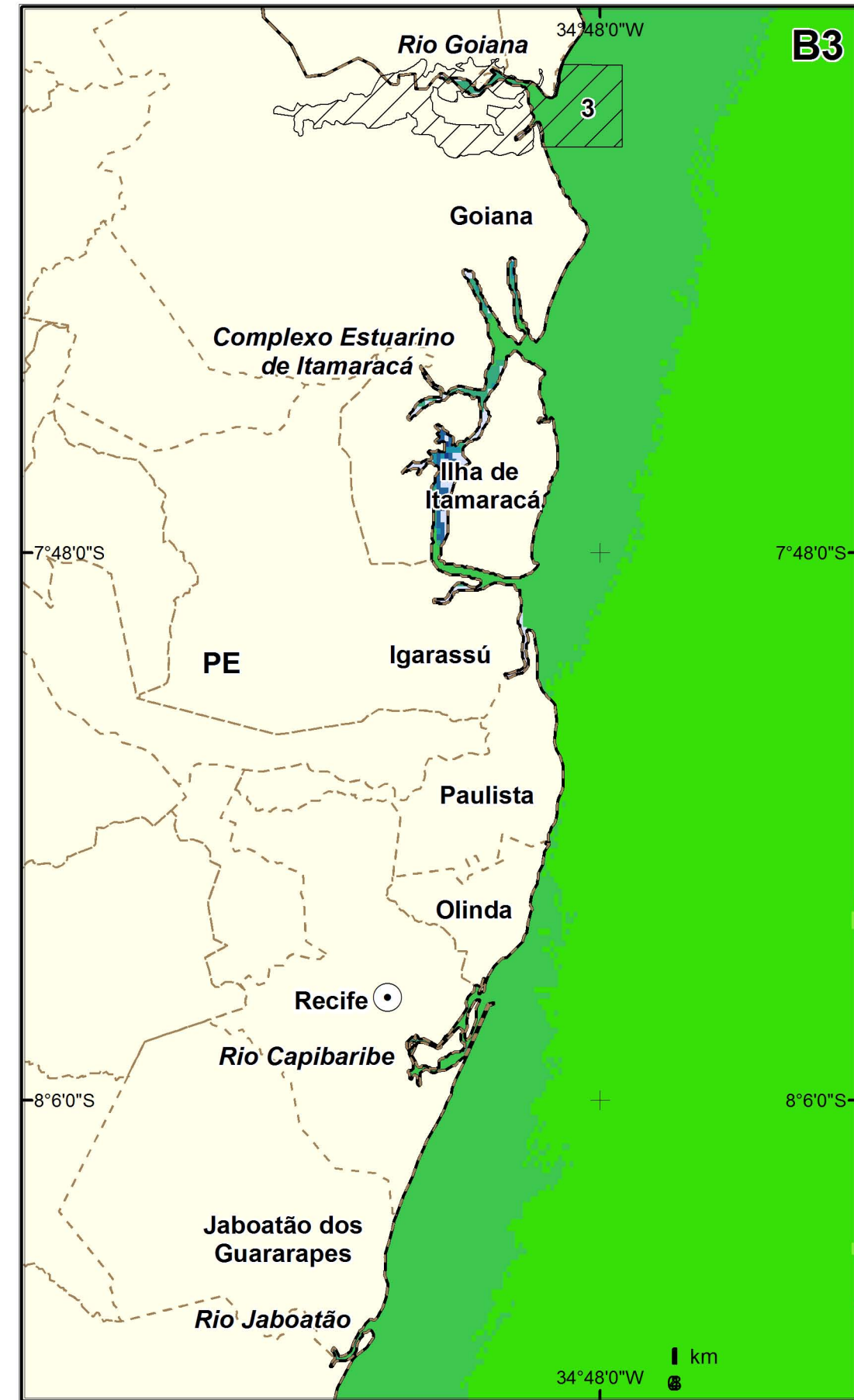


Zoom Estuários Pernambuco



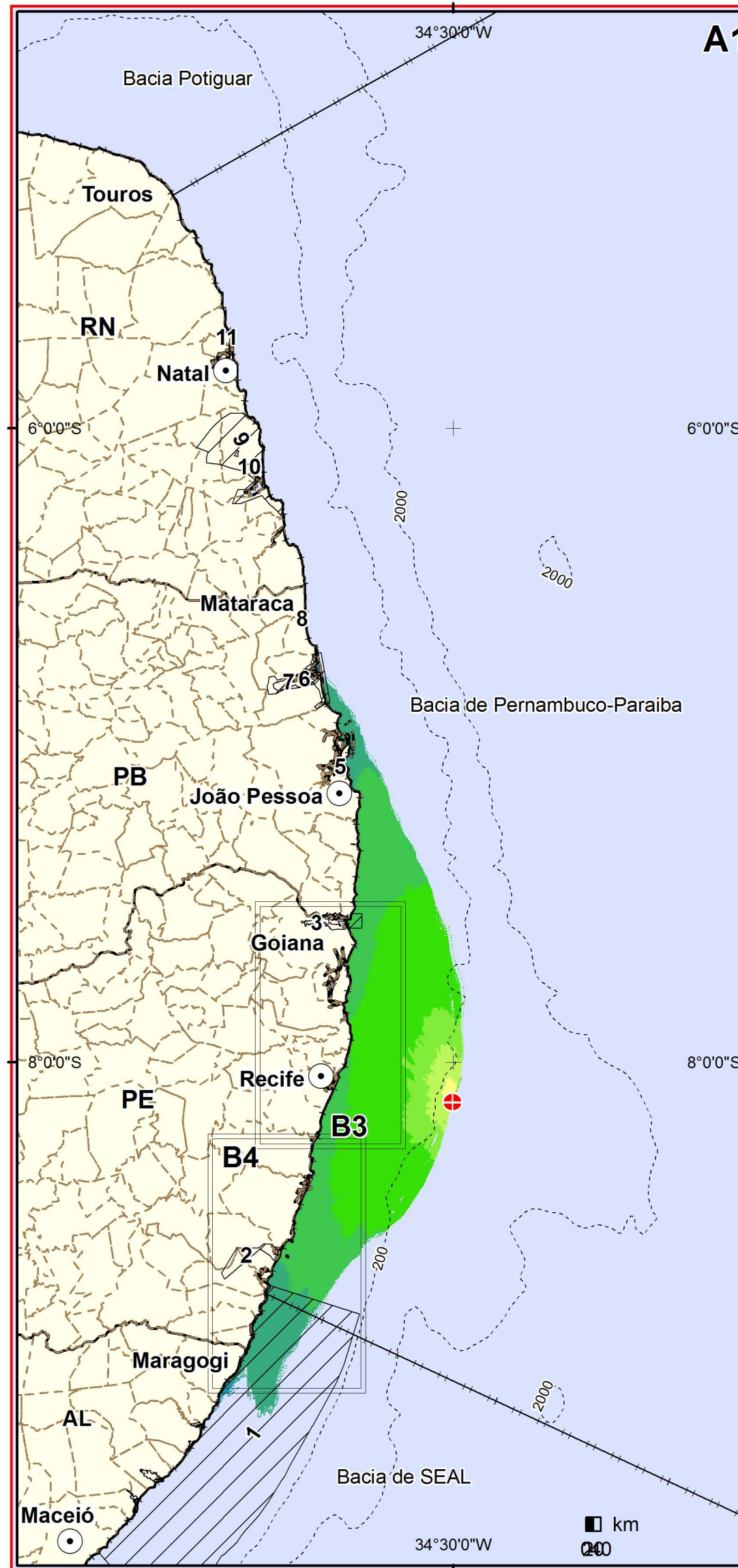
B4

Zoom Estuários Pernambuco

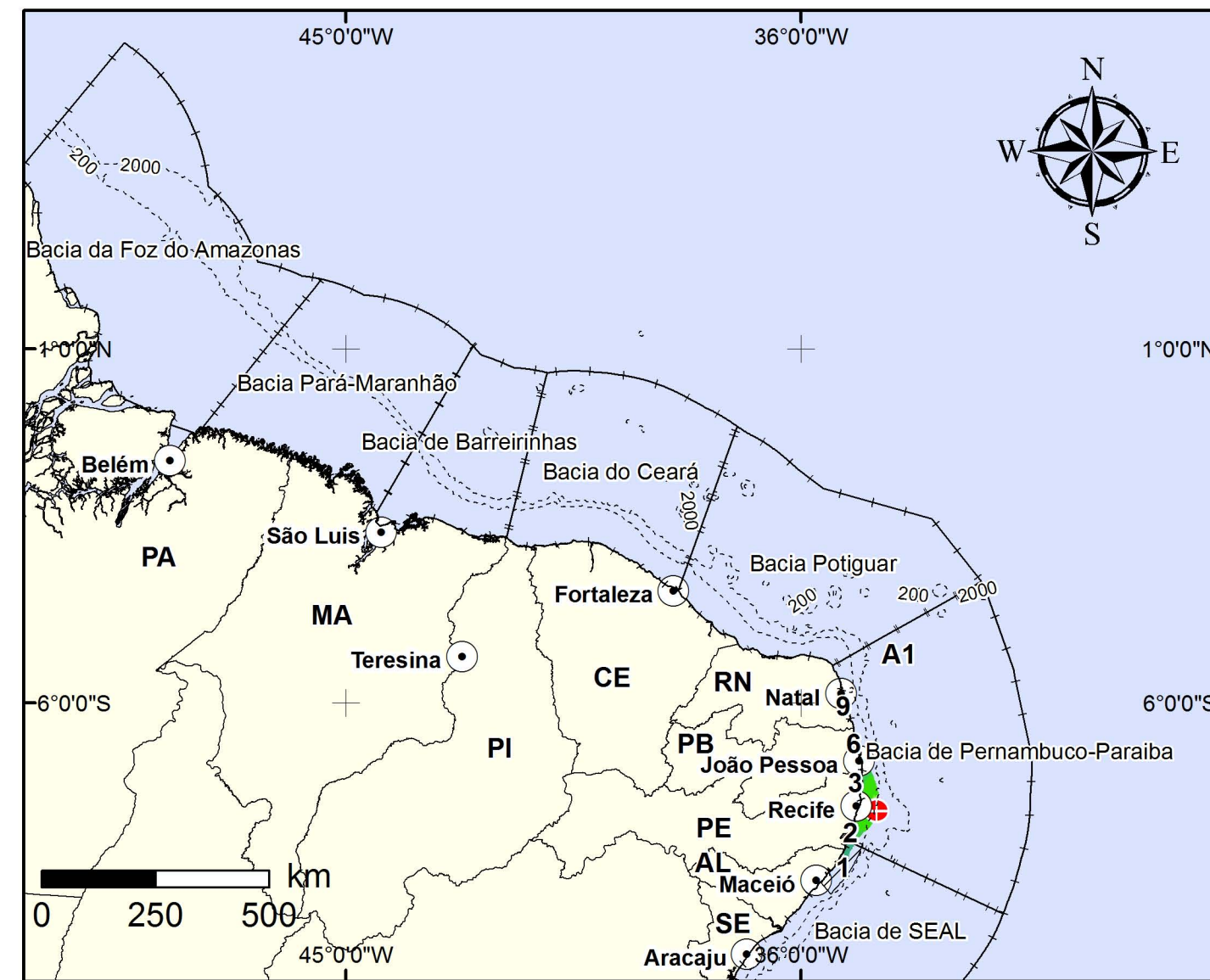


B3

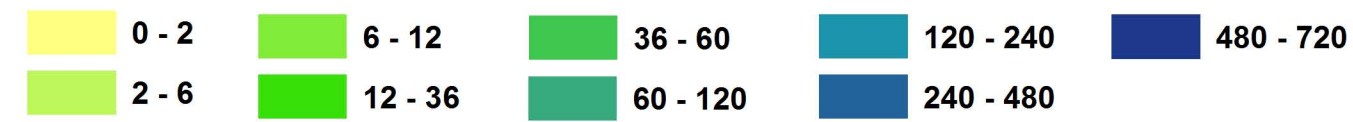
Zoom Baía Pernambuco-Paraíba



A1



Tempo (horas)



Base Cartografica

- + Ponto de modelagem
- Bacias Sedimentares Marinhas
- Limites Estaduais
- Limites Municipais
- Unidades de Conservação
- Batimetria (m)

Unidades de Conservação - Baía Pernambuco -Paraíba

- | | |
|--|---|
| <ul style="list-style-type: none"> 1 - Área de Proteção Ambiental Costa dos Corais 2 - Área de Proteção Ambiental de Sirinhaém 3 - Reserva Extrativista Acaú-Goiana 4 - Área de Proteção Ambiental de Tambaba 5 - Floresta Nacional da Restinga de Cabedelo 6 - Área de Proteção Ambiental Barra do Rio Mamanguape | <ul style="list-style-type: none"> 7 - Área de Relevante Interesse Ecológica Manguezais da Foz do Rio Mamanguape 8 - Área de Relevante Interesse Ecológico da Barra do Rio Camaratuba 9 - Área de Proteção Ambiental Bonfim/Guaraira 10 - Floresta Nacional de Nísia Floresta 11 - Parque Natural Municipal da Cidade do Natal Dom Nivaldo Monte |
|--|---|