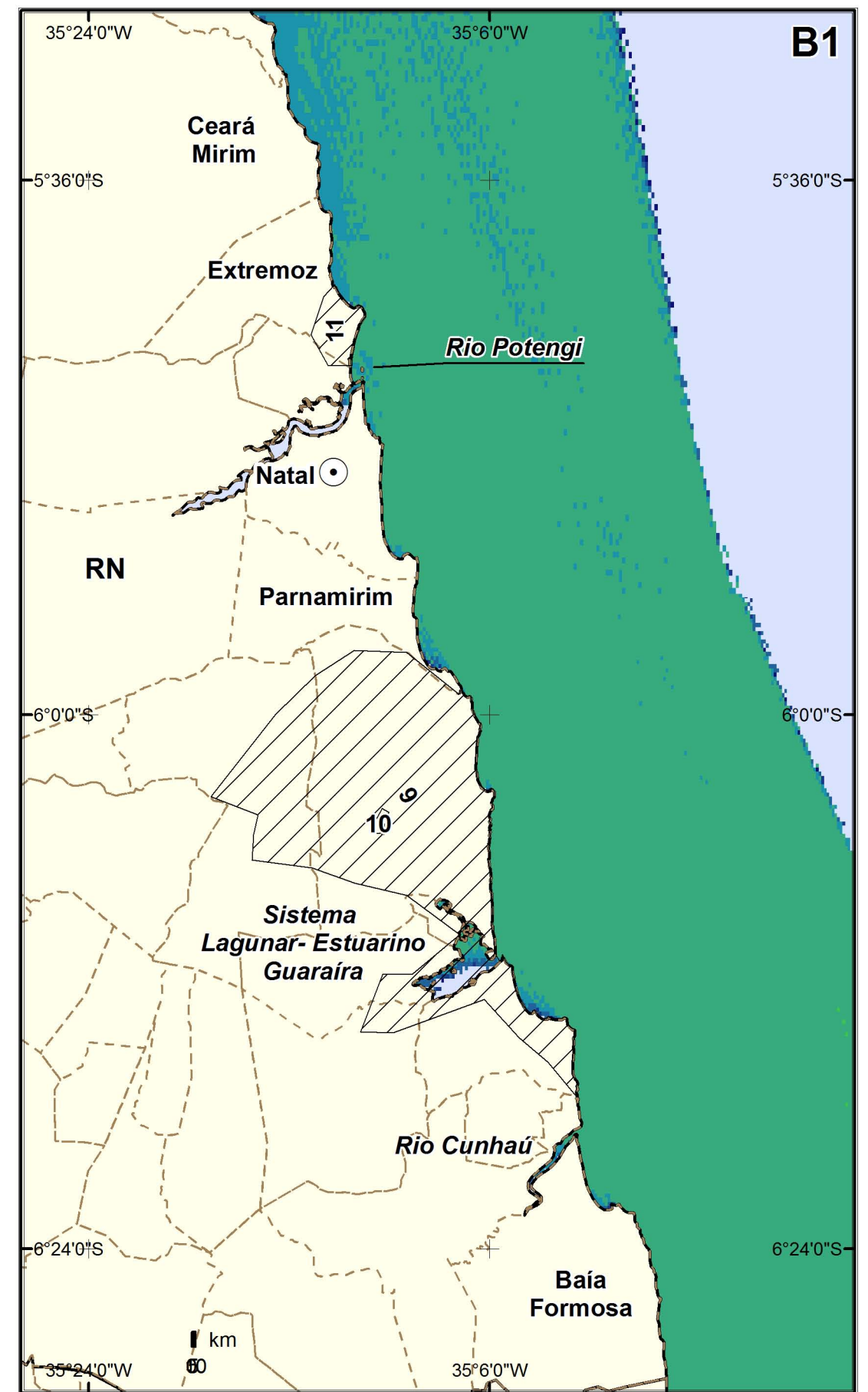
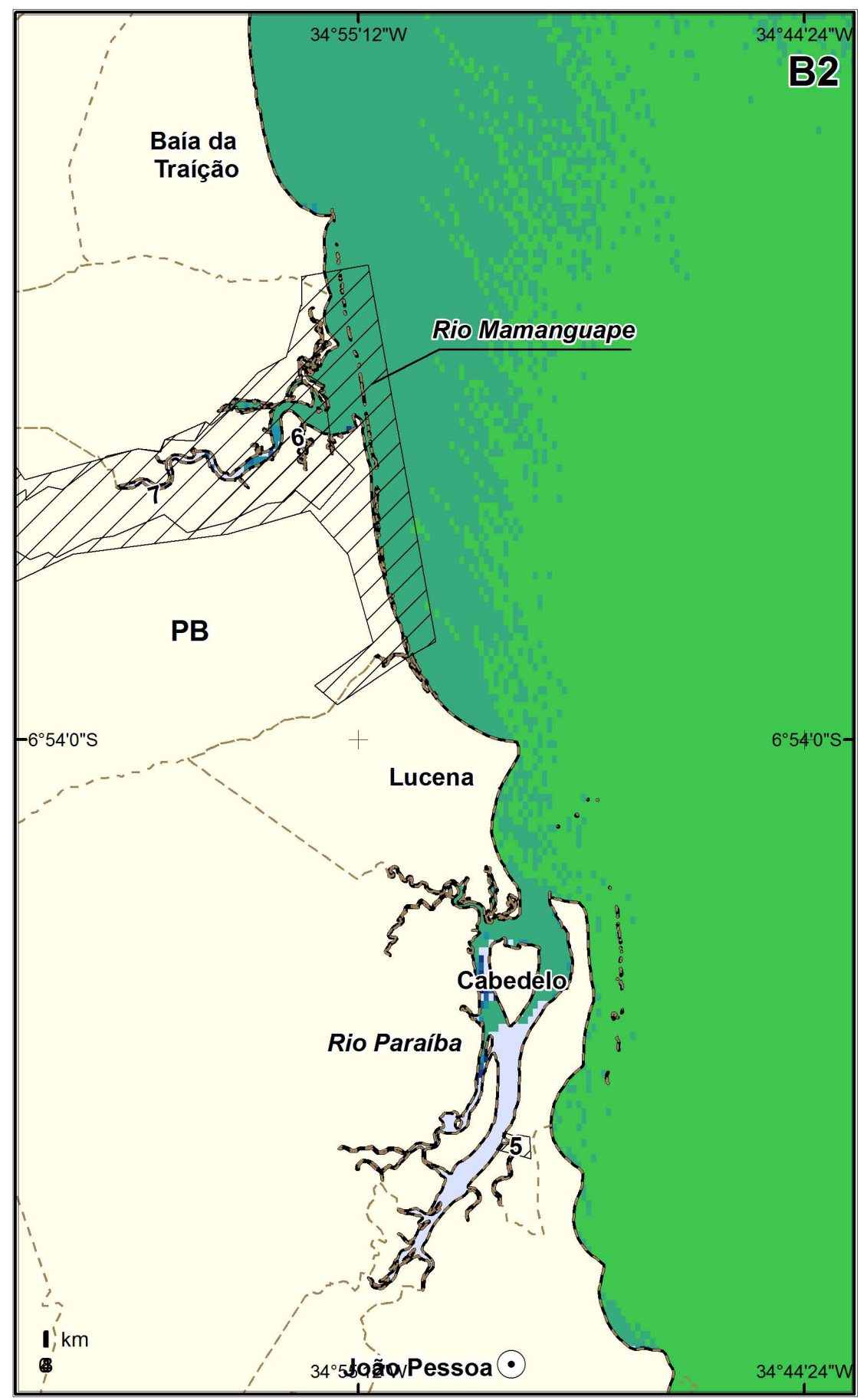


Zoom Estuários Rio Grande do Norte



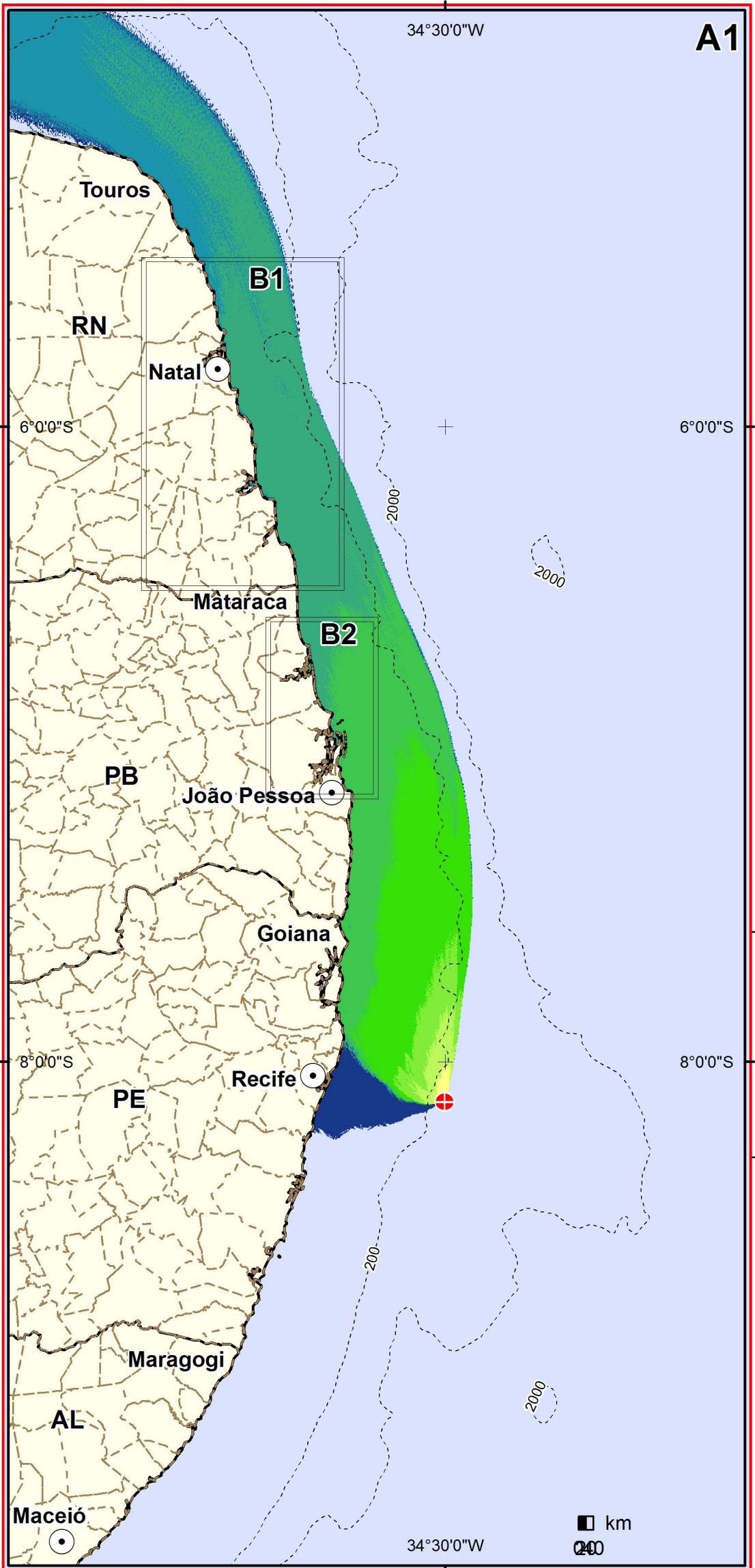
B1

Zoom Estuários Paraíba

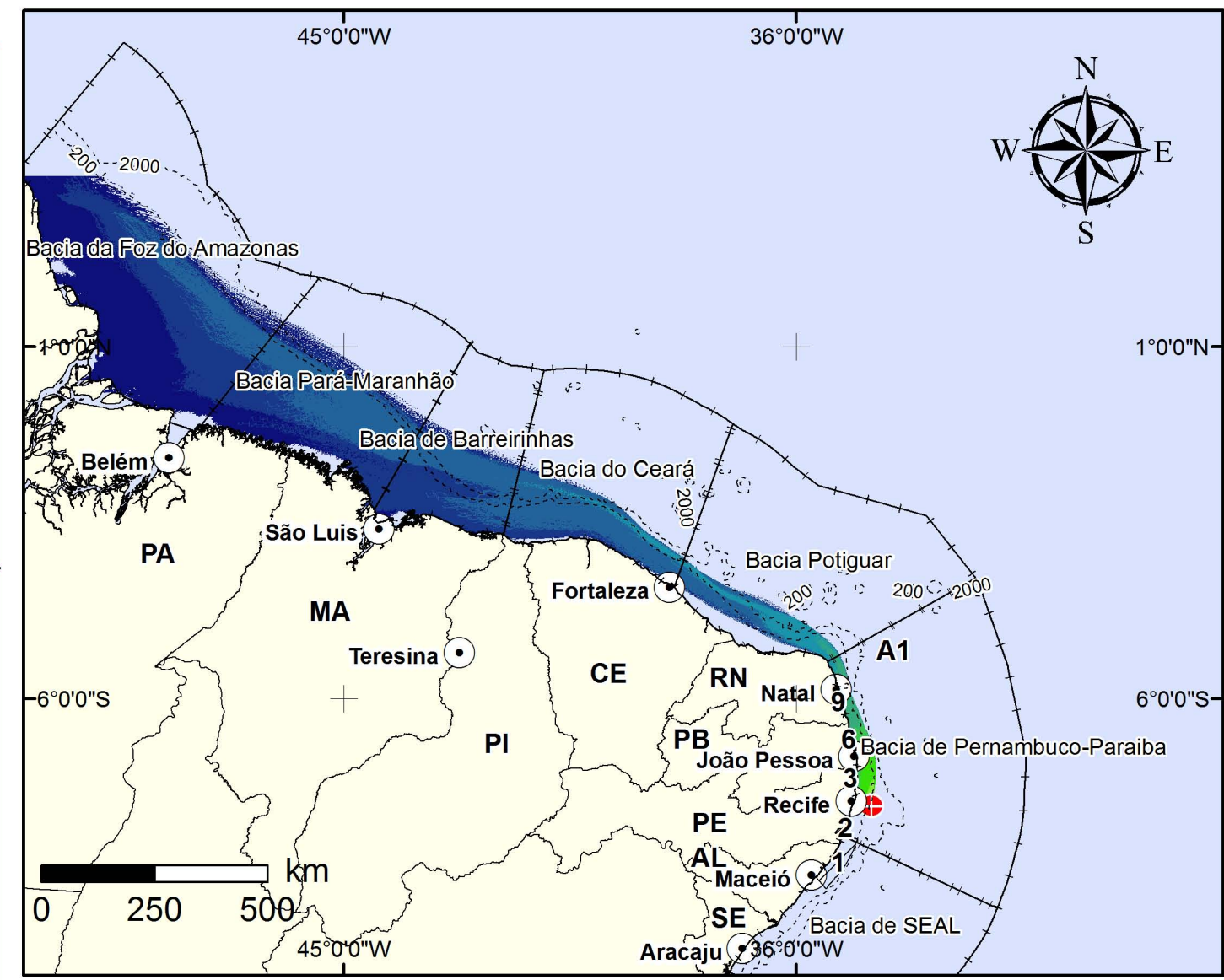


B2

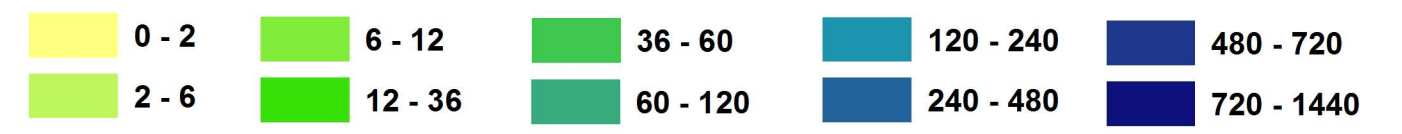
Zoom Baía Pernambuco-Paraíba



A1



Tempo (horas)



Base Cartografica

- + Ponto de modelagem
- Capitais Estaduais
- Bacias Sedimentares Marinhas
- - - Limites Municipais
- - - - Batimetria (m)
- Limites Estaduais
- Unidades de Conservação

Unidades de Conservação - Baía Pernambuco -Paraíba

- | | |
|--|---|
| 1 - Área de Proteção Ambiental Costa dos Corais | 7 - Área de Relevante Interesse Ecológica Manguezais da Foz do Rio Mamanguape |
| 2 - Área de Proteção Ambiental de Sirinhaém | 8 - Área de Relevante Interesse Ecológico da Barra do Rio Camaratuba |
| 3 - Reserva Extrativista Acaú-Goiana | 9 - Área de Proteção Ambiental Bonfim/Guaraira |
| 4 - Área de Proteção Ambiental de Tambaba | 10 - Floresta Nacional de Nísia Floresta |
| 5 - Floresta Nacional da Restinga de Cabedelo | 11 - Parque Natural Municipal da Cidade do Natal Dom Nivaldo Monte |
| 6 - Área de Proteção Ambiental Barra do Rio Mamanguape | |