





ANEXO V

Boletins Diários de Operações (BDO's)


EM BRANCO

 GEODATA SERVIÇOS OFFSHORE	<i>Cliente:</i>	OGX		
	<i>Project #:</i>	6.6.02.001.003		
	<i>Project:</i>	OGX		
	<i>Vessel:</i>	Marechal Rondon		
Geodata Serviços Offshore Ltda. - Daily Reports	<i>Report Period :</i>	25/06/2012		
	<i>Sent on:</i>	26/06/2012		
	Status and Position at 24:00h: moving to BM-C-37/38			
Plan for next 24h: BM-C-37				
	Time			
Weather during last 24h:	00:00	06:00	12:00	18:00
<i>Wind direction (Knot)</i>				
<i>Waves (m)</i>				
Forecast: good condition				
SUMMARY OF EVENTS (Local Time)				
00:00 - 12:00	Baia the Guanabara at ancor			
12:00 - 13:00	Mobilization			
20:00 - 21:00	Pilot on board			
21:00 - 00:00	Moving to BM-C-37			
SURVEY PROGRESS				
Total Survey	Today	To date	Planned	% Complete
	0	0	0	0,00%
PERSONNEL				
Survey Personnel	Function		Company	
Alexandre Piccoli Grando (Party Chief)	Survey Crew - Surveyor		Geodata	
Wagner Simeone	Survey Crew - Surveyor		Geodata	
Claudio de Souza Dutra	Survey Crew Deck Surveyor		Geodata	
Thuan Rodrigues	Survey Crew Deck Surveyor		Geodata	
Calos H. Soares Barbosa	Survey Crew Deck Surveyor		Geodata	
Wilson Charles Barbosa	Survey Crew Deck Surveyor		Geodata	
Leandro Freitas	Survey Crew Deck Surveyor		Geodata	
Pablo Vinicius Ferreira de Souza	Survey Crew Deck Surveyor		Geodata	
Rafael Marinho Fernandes	Validator		PIR2	
Vitor Palma Ribeiro	Validator		PIR2	
Gustavo Mattos S. de Souza	Validator		PIR2	
Michael K. Itagaki	Validator		PIR2	
Vessel Crew	Function		Company	
Dmytro Dyadkov	master		Vestland	
Dumguit Rogelio	ch. Off		Vestland	
Sebastian Robert Przadka	2nd off.		Vestland	
Mauricio Caro	Ch. Eng.		Vestland	
Erlo Busil	3rd. Eng		Vestland	
Sebastiao Braga	motorman		Geonavegacao	
Victor Coelho	AB		Geonavegacao	
Eliezer da Silva	cook		Geonavegacao	
Earlinson dos Santos	steward		Geonavegacao	
	steward		Geonavegacao	
Robson Castro	motorman		Geonavegacao	
Cirstiano Lopes	OS		Geonavegacao	
TIME CATEGORIES	Today		To date	
Mobilization (MOB):	12		12,00	
Transit (TRA):	3,00		3	
Operations:	0		0	
Standby Others:	0		0	
Standby Weather:	0		0,00	
Downtime (DT):			0	
TOTAL	15		15,00	


QHSE	Today	To date
Safety meetings:	0	0
Tool Box Meetings:	0	0
Environmental Incidents:	0	0
Personnel Incidents:	0	0
Incident Details:		
General QHSE Comments:		
PARTY CHIEF COMMENTS:		
CLIENT REPRESENTATIVE COMMENTS:		

 GEODATA SERVIÇOS OFFSHORE	<i>Cliente:</i>	OGX		
	<i>Project #:</i>	6.6.02.001.003		
	<i>Project:</i>	OGX		
	<i>Vessel:</i>	Marechal Rondon		
Geodata Serviços Offshore Ltda. - Daily Reports	<i>Report Period :</i>	26/06/2012		
	<i>Sent on:</i>	27/06/2012		
	Status and Position at 24:00h: moving to BM-C-37/38			
Plan for next 24h: BM-C-37				
	Time			
Weather during last 24h:	00:00	06:00	12:00	18:00
<i>Wind direction (Knot)</i>			5	5
<i>Waves (m)</i>			1	1,2
Forecast: mar subindo um pouco				
SUMMARY OF EVENTS (Local Time)				
00:00 - 09:00	navegando para a area de trabalho BM-C-37/38			
09:00 - 10:15	Tool box meeting e reuniao de segurança			
11:00 - 11:46	Coleta de agua e plancton na estação BC-BM-37-01			
13:45 - 14:15	incidente que ocasionou com a perda das redes de coleta de plancton			
14:50 - 16:12	Amostragem com Rossete na estação BC-BM-37-12			
16:35 - 17:45	Amostragem com Rossete na estação BC-BM-37-11			
17:56 - 18:47	Amostragem com Rossete na estação BC-BM-37-02			
19:00 - 20:45	Amostragem com Rossete na estação BC-BM-37-05			
21:07 - 22:10	Amostragem com Rossete na estação BC-BM-37-10			
22:30 - 23:43	Amostragem com Rossete na estação BC-BM-37- 03			
23:59 - 00:00	Amostrando Com Rossete na estação BC-BM-37-04			
SURVEY PROGRESS				
Total Survey	Today	To date	Planned	% Complete
Box Core	0	0	36	0,00%
Rossete	24	0	36	66,67%
Arrastos Verticais	0	0	12	0,00%
Arrastos Obliquos	1	0	12	8,33%
PERSONNEL				
Survey Personnel	Function		Company	
Alexandre Piccoli Grando (Party Chief)	Survey Crew - Surveyor		Geodata	
Wagner Simeone	Survey Crew - Surveyor		Geodata	
Claudio de Souza Dutra	Survey Crew Deck Surveyor		Geodata	
Thuan Rodrigues	Survey Crew Deck Surveyor		Geodata	
Calos H. Soares Barbosa	Survey Crew Deck Surveyor		Geodata	
Wilson Charles Barbosa	Survey Crew Deck Surveyor		Geodata	
Leandro Freitas	Survey Crew Deck Surveyor		Geodata	
Pablo Vinicius Ferreira de Souza	Survey Crew Deck Surveyor		Geodata	
Rafael Marinho Fernandes	Validator		PIR2	
Vitor Palma Ribeiro	Validator		PIR2	
Gustavo Mattos S. de Souza	Validator		PIR2	
Michael K. Itagaki	Validator		PIR2	
Vessel Crew				
	Function		Company	
Dmytro Dyadkov	master		Vestland	
Dumguit Rogelio	ch. Off		Vestland	
Sebastian Robert Przadka	2nd off.		Vestland	
Mauricio Caro	Ch. Eng.		Vestland	
Erlo Busil	3rd. Eng		Vestland	
Sebastiao Braga	motorman		Geonavegacao	
Victor Coelho	AB		Geonavegacao	
Eliezer da Silva	cook		Geonavegacao	
Earlinson dos Santos	steward		Geonavegacao	
	steward		Geonavegacao	
Robson Castro	motorman		Geonavegacao	
Cirstiano Lopes	OS		Geonavegacao	
TIME CATEGORIES				
	Today		To date	
Mobilization (MOB):	0		12,00	
Transit (TRA):	9,00		12	
Operations:	15		15	
Standby Others:	0		0	
Standby Weather:	0		0,00	


Downtime (DT):		0
TOTAL	24	39,00
QHSE	Today	To date
Safety meetings:	1	0
Tool Box Meetings:	1	0
Environmental Incidents:	0	0
Personnel Incidents:	0	0
Equipament Incidents	1	0
<i>Incident Details: durante a amostragem com o bongo com redes para coleta de plancton, o mesmo foi levado por força de corrente de sub superfície para o hélice do navio causando o rompimento do cabo e a perda do equipamento.</i>		
General QHSE Comments:		
PARTY CHIEF COMMENTS:		
CLIENT REPRESENTATIVE COMMENTS:		

 Geodata Serviços Offshore Ltda. - Daily Reports	<i>Cliente:</i>	OGX		
	<i>Project #:</i>			
	<i>Project:</i>	OGX		
	<i>Vessel:</i>	Marechal Rondon		
	<i>Report Period :</i>	27/06/2012		
	<i>Sent on:</i>	28/06/2012		
Status and Position at 24:00h: moving to BM-C-37/38				
Plan for next 24h: BM-C-37				
		Time		
Weather during last 24h:	00:00	06:00	12:00	18:00
Wind direction (Knot)	12	10	11	13
Waves (m)	2	2,5	2,2	2,5
Forecast: tempo bom com ondas de ate 2 metros				
SUMMARY OF EVENTS (Local Time)				
24:00 - 01:35	Movendo para a estação e amostrando com Rossete em BC-BM-37-04			
01:42 - 04:27	Movendo para a estação e amostrando com Rossete em BC-BM-38-06			
04:36 - 05:26	Movendo para a estação e amostrando com Rossete em BC-BM-38-07			
05:32 - 06:36	Movendo para a estação e amostrando com Rossete em BC-BM-38-08			
06:39 - 07:56	Movendo para a estação e amostrando com Rossete em BC-BM-38-09			
09:22 - 10:30	Movendo para a estação e amostrando com Box Core na estação BC_BM-38_9			
10:34 - 12:29	Movendo para a estação e amostrando com Box Core na estação BC_BM-38_8			
12:32 - 13:58	Movendo para a estação e amostrando com Box Core na estação BC_BM-38_7			
15:05 - 15:38	Movendo para a estação e amostrando com Box Core na estação BC_BM-38_6			
15:42 - 17:07	Movendo para a estação e amostrando com Box Core na estação BC_BM-37_3			
17:10 - 18:56	Movendo para a estação e amostrando com Box Core na estação BC_BM-37_5			
18:59 - 20:15	Movendo para a estação e amostrando com Box Core na estação BC_BM-37_4			
20:18 -21:39	Movendo para a estação e amostrando com Box Core na estação BC_BM-37_2			
21:52 - 23:06	Movendo para a estação e amostrando com Box Core na estação BC_BM-37_11			
23:06 - 00:00	Movendo para a estação BC_BM-37_12			
SURVEY PROGRESS				
Total Survey	Today	To date	Planned	% Complete
Box Core	26	0	36	72,22%
Rossete	12	24	36	100,00%
Arrastos Verticais	0	0	12	0,00%
Arrastos Oblíquos	0	0	12	0,00%
PERSONNEL				
Survey Personnel	Function		Company	
Alexandre Piccoli Grando (Party Chief)	Survey Crew - Surveyor		Geodata	
Wagner Simeone	Survey Crew - Surveyor		Geodata	
Claudio de Souza Dutra	Survey Crew Deck Surveyor		Geodata	
Thuan Rodrigues	Survey Crew Deck Surveyor		Geodata	
Calos H. Soares Barbosa	Survey Crew Deck Surveyor		Geodata	
Wilson Charles Barbosa	Survey Crew Deck Surveyor		Geodata	
Leandro Freitas	Survey Crew Deck Surveyor		Geodata	
Pablo Vinicius Ferreira de Souza	Survey Crew Deck Surveyor		Geodata	
Rafael Marinho Fernandes	Validator		PIR2	
Vitor Palma Ribeiro	Validator		PIR2	
Gustavo Mattos S. de Souza	Validator		PIR2	
Michael K. Itagaki	Validator		PIR2	
Vessel Crew	Function		Company	
Dmytro Dyadkov	master		Vestland	
Dumguit Rogelio	ch. Off		Vestland	
Sebastian Robert Przadka	2nd off.		Vestland	
Mauricio Caro	Ch. Eng.		Vestland	
Erlo Busil	3rd. Eng		Vestland	
Sebastiao Braga	motorman		Geonavegacao	
Victor Coelho	AB		Geonavegacao	
Eliezer da Silva	cook		Geonavegacao	
Earlinton dos Santos	steward		Geonavegacao	
	steward		Geonavegacao	
Robson Castro	motorman		Geonavegacao	
Cirstiano Lopes	OS		Geonavegacao	
TIME CATEGORIES	Today	To date		
Mobilization (MOB):	0	12,00		
Transit (TRA):	0,00	12		
Operations:	24	39		

Standby Others:	0	0
Standby Weather:	0	0,00
Downtime (DT):		0
TOTAL	24	63,00
QHSE	Today	To date
Safety meetings:	1	0
Tool Box Meetings:	1	0
Environmental Incidents:	0	0
Personnel Incidents:	0	0
Equipment Incidents	1	0
Incident Details:		
General QHSE Comments:		
PARTY CHIEF COMMENTS:		
CLIENT REPRESENTATIVE COMMENTS:		

 Geodata Serviços Offshore Ltda. - Daily Reports	Cliente:	OGX		
	Project #:			
	Project:	OGX		
	Vessel:	Marechal Rondon		
	Report Period :	28/06/2012		
	Sent on:	29/06/2012		
Status and Position at 24:00h: Amostrando na area BM-C-37/38				
Plan for next 24h: BM-C-37/38				
		Time		
Weather during last 24h:	00:00	06:00	12:00	18:00
Wind direction (Knot)	13	11	7,5	13,2
Waves (m)	2,2	2,4	2	1,8
Forecast: tempo bom com ondas de ate 2 metros				
SUMMARY OF EVENTS (Local Time)				
24:00 - 00:38	Amostrando com Box Core na estação BC_BM-37_12			
00:43 - 02:36	Movendo para a estação e amostrando com Box Core na estação BC_BM-37_1			
02:38 - 04:30	Movendo para a estação e amostrando com Box Core na estação BC_BM-37_10			
04:35 - 07:45	preparando Deck para lançamento de rede de plancton			
07:50 - 09:38	Movendo para a estação e amostrando com rede de plâncton no ponto BM-37_10			
09:39 - 12:27	Movendo para a estação e amostrando com rede de plâncton no ponto BM-37_11			
12:28 - 14:16	Movendo para a estação e amostrando com rede de plâncton no ponto BM-37_12			
14:18 - 16:11	Movendo para a estação e amostrando com rede de plâncton no ponto BM-37_2			
16:16 - 18:10	Movendo para a estação e amostrando com rede de plâncton no ponto BM-37_4			
18:40 - 19:56	Movendo para a estação e amostrando com rede de plâncton no ponto BM-37_5			
19:59 - 21:14	Movendo para a estação e amostrando com rede de plâncton no ponto BM-37_3			
21:46 - 22:41	Movendo para a estação e amostrando com rede de plâncton no ponto BM-37_6			
22:42 - 00:00	Movendo para a estação e amostrando com rede de plâncton no ponto BM-37_7			
SURVEY PROGRESS				
Total Survey	Today	To date	Planned	% Complete
Box Core	10	26	36	100,00%
Rossete	12	24	36	100,00%
Arrastos Verticais	9	0	12	75,00%
Arrastos Oblíquos	10	0	12	83,33%
PERSONNEL				
Survey Personnel	Function		Company	
Alexandre Piccoli Grando (Party Chief)	Survey Crew - Surveyor		Geodata	
Wagner Simeone	Survey Crew - Surveyor		Geodata	
Claudio de Souza Dutra	Survey Crew Deck Surveyor		Geodata	
Thuan Rodrigues	Survey Crew Deck Surveyor		Geodata	
Calos H. Soares Barbosa	Survey Crew Deck Surveyor		Geodata	
Wilson Charles Barbosa	Survey Crew Deck Surveyor		Geodata	
Leandro Freitas	Survey Crew Deck Surveyor		Geodata	
Pablo Vinicius Ferreira de Souza	Survey Crew Deck Surveyor		Geodata	
Rafael Marinho Fernandes	Validator		PIR2	
Vitor Palma Ribeiro	Validator		PIR2	
Gustavo Mattos S. de Souza	Validator		PIR2	
Michael K. Itagaki	Validator		PIR2	
Vessel Crew				
	Function		Company	
Dmytro Dyadkov	master		Vestland	
Dumguit Rogelio	ch. Off		Vestland	
Sebastian Robert Przadka	2nd off.		Vestland	
Mauricio Caro	Ch. Eng.		Vestland	
Erlo Busil	3rd. Eng		Vestland	
Sebastiao Braga	motorman		Geonavegacao	
Victor Coelho	AB		Geonavegacao	
Eliezer da Silva	cook		Geonavegacao	
Earlinson dos Santos	steward		Geonavegacao	
	steward		Geonavegacao	
Robson Castro	motorman		Geonavegacao	
Cirstiano Lopes	OS		Geonavegacao	
TIME CATEGORIES				
	Today		To date	
Mobilization (MOB):	0		12,00	
Transit (TRA):	0,00		12	
Operations:	24		63	

Standby Others:	0	0
Standby Weather:	0	0,00
Downtime (DT):		0
TOTAL	24	87,00
QHSE	Today	To date
Safety meetings:	1	1
Tool Box Meetings:	1	2
Environmental Incidents:	0	0
Personnel Incidents:	0	0
Equipment Incidents	0	1
Incident Details:		
General QHSE Comments:		
PARTY CHIEF COMMENTS:		
CLIENT REPRESENTATIVE COMMENTS:		

 GEODATA SERVIÇOS OFFSHORE	Cliente:	OGX		
	Project #:			
	Project:	OGX		
	Vessel:	Marechal Rondon		
	Report Period :	29/06/2012		
Geodata Serviços Offshore Ltda. - Daily Reports	Sent on:	30/06/2012		
Status and Position at 24:00h: Amostrando na area BM-C-37/38				
Plan for next 24h: BM-C-37/38				
	Time			
Weather during last 24h:	00:00	06:00	12:00	18:00
Wind direction (Knot)	10	9	7,5	10
Waves (m)	2	2	1.5	1,8
Forecast: tempo bom com ondas de ate 1 a 2 metros				
SUMMARY OF EVENTS (Local Time)				
24:00 - 00:36	Movendo para a estação e amostrando com rede de plâncton no ponto BM-38_7			
00:38 - 02:18	Movendo para a estação e amostrando com rede de plâncton no ponto BM-38_8			
02:19 - 04:09	Movendo para a estação e amostrando com rede de plâncton no ponto BM-38_9			
04:11 - 05:40	Movendo para Tupungato			
5:50	Movendo para Honolulu			
08: 20 - 23:00	seguindo para o Rio de janeiro			
23:00	fundeadado no rio de janeiro			
SURVEY PROGRESS				
Total Survey	Today	To date	Planned	% Complete
Box Core	10	26	36	100,00%
Rossete	12	24	36	100,00%
Arrastos Verticais	9	3	12	100,00%
Arrastos Oblíquos	10	2	12	100,00%
PERSONNEL				
Survey Personnel	Function		Company	
Alexandre Piccoli Grando (Party Chief)	Survey Crew - Surveyor		Geodata	
Wagner Simeone	Survey Crew - Surveyor		Geodata	
Claudio de Souza Dutra	Survey Crew Deck Surveyor		Geodata	
Thuan Rodrigues	Survey Crew Deck Surveyor		Geodata	
Calos H. Soares Barbosa	Survey Crew Deck Surveyor		Geodata	
Wilson Charles Barbosa	Survey Crew Deck Surveyor		Geodata	
Leandro Freitas	Survey Crew Deck Surveyor		Geodata	
Pablo Vinicius Ferreira de Souza	Survey Crew Deck Surveyor		Geodata	
Rafael Marinho Fernandes	Validator		PIR2	
Vitor Palma Ribeiro	Validator		PIR2	
Gustavo Mattos S. de Souza	Validator		PIR2	
Michael K. Itagaki	Validator		PIR2	
Vessel Crew	Function		Company	
Dmytro Dyadkov	master		Vestland	
Dumguit Rogelio	ch. Off		Vestland	
Sebastian Robert Przadka	2nd off.		Vestland	
Mauricio Caro	Ch. Eng.		Vestland	
Erlo Busil	3rd. Eng		Vestland	
Sebastiao Braga	motorman		Geonavegacao	
Victor Coelho	AB		Geonavegacao	
Eliezer da Silva	cook		Geonavegacao	
Earlinson dos Santos	steward		Geonavegacao	
	steward		Geonavegacao	
Robson Castro	motorman		Geonavegacao	
Cirstiano Lopes	OS		Geonavegacao	
TIME CATEGORIES	Today		To date	
Mobilization (MOB):	1		12,00	
Transit (TRA):	14,67		26,67	
Operations:	8,33		71,33	

Standby Others:	0	0
Standby Weather:	0	0,00
Downtime (DT):		0
TOTAL	24	110,00
QHSE	Today	To date
Safety meetings:	1	1
Tool Box Meetings:	1	2
Environmental Incidents:	0	0
Personnel Incidents:	0	0
Equipament Incidents	0	1
Incident Details:		
General QHSE Comments:		
PARTY CHIEF COMMENTS: amanhã dia 30 finalizaremos a desmobilização		
CLIENT REPRESENTATIVE COMMENTS:		