

Dicionário para o projeto da TOTAL / QGEP / BP (00410-0025)

Numero do processo: 02022.000967/2014-72

Diagnóstico Ambiental Conjunto – Foz do Amazonas

Conteúdo	
TotalQgepBP_02022_000967_201472_BFzam_IBGE_2015_03_01_America_do_Sul_2010.shp	2
TotalQgepBP_02022_000967_201472_BFzam_IBGE_2015_03_01_Limite_Estadual_PL_2014.shp	3
TotalQgepBP_02022_000967_201472_BFzam_IBGE_2015_03_01_Limite_Municipal_Costeiro_PL_2014.shp	4
TotalQgepBP_02022_000967_201472_BFzam_IBGE_2015_03_01_Capitais_2010.shp	5
TotalQgepBP_02022_000967_201472_BFzam_IBGE_2015_03_01_Sede_Municipal_Costeira_2014.shp	6
TotalQgepBP_02022_000967_201472_BFzam_IBGE_2015_03_01_Corpo_de_agua_2013.shp	7
TotalQgepBP_02022_000967_201472_BFzam_ANP_2015_03_01_Bacias_Sedimentares_Maritimas_PL_2010.shp	8
TotalQgepBP_02022_000967_201472_BFzam_CPRM_2015_03_01_Batimetria_LN_2014.shp	9
TotalQgepBP_02022_000967_201472_BFzam_ANP_2015_03_01_Blocos_Exploratorios_2014.shp	10
TotalQgepBP_02022_000967_201472_BFzam_MMA_2015_03_01_UC.shp	11
TotalQgepBP_02022_000967_201472_BFzam_AECOM_2015_03_01_Area_Concentracao_Aves.shp	12
TotalQgepBP_02022_000967_201472_BFzam_AECOM_2015_03_01_Area_Concentracao_Cetaceos.shp	13
TotalQgepBP_02022_000967_201472_BFzam_AECOM_2015_03_01_Area_Concentracao_Crustaceos.shp	14
TotalQgepBP_02022_000967_201472_BFzam_AECOM_2015_03_01_Area_Concentracao_Moluscos.shp	15
TotalQgepBP_02022_000967_201472_BFzam_AECOM_2015_03_01_Area_Concentracao_Mustelideos.shp	16
TotalQgepBP_02022_000967_201472_BFzam_AECOM_2015_03_01_Area_Concentracao_Quelonios.shp	17
TotalQgepBP_02022_000967_201472_BFzam_AECOM_2015_03_01_Area_Concentracao_Sirenios.shp	18
TotalQgepBP_02022_000967_201472_BFzam_AECOM_2015_03_01_Area_Reproducao_Alimentacao_Nidificacao	19
TotalQgepBP_02022_000967_201472_BFzam_AECOM_2016_02_26_Rota_Migracao_Tartaruga_verde.shp	20
TotalQgepBP_02022_000967_201472_BFzam_PPLC_2015_03_01_ISL.shp	21
TotalQgepBP_02022_000967_201472_BFzam_AECOM_2015_03_01_Area_Pesca.shp	22
TotalQgepBP_02022_000967_201472_BFzam_AECOM_2015_03_01_Aquicultura_Conj.shp	23
TotalQgepBP_02022_000967_201472_BFzam_AECOM_2015_03_01_Turismo.shp	24
TotalQgepBP_02022_000967_201472_BFzam_HABITEC_2015_03_01_Extratativismo.shp	25
TotalQgepBP_02022_000967_201472_BFzam_AECOM_2015_03_01_Ecossistemas_Estuarios.....	26
TotalQgepBP_02022_000967_201472_BFzam_AECOM_2015_03_01_Ecossistemas_Costeiros.....	27
TotalQgepBP_02022_000967_201472_BFzam_AECOM_2016_02_26_Rota_Aves.....	28

Nome do Arquivo:

TotalQgepBP_02022_000967_201472_BFzam_IBGE_2015_03_01_America_do_Sul_2010.shp

Formato: vetor

Topologia: Polígono

Descrição: Limites Internacionais

Atributos: A tabela de atributos contém os seguintes itens:

Nome	Alias	Tipo	Comprimento	Escala	Precisão	Descrição
FID	FID	OID	4	0	0	Identificador
Shape	Shape	Geometry	0	0	0	Forma do shape
PAIS	PAIS	String	50	0	0	Nome do país
Shape_Leng	Shape_Leng	Double	19	0	0	Comprimento do País
Shape_Area	Shape_Area	Double	19	0	0	Área do País

Mapas temáticos relacionados:

- 00410_0025_MAPA_II6211_AreaConcentracao_Quelonio
- 00410_0025_MAPA_II6221_AreaConcentracao_RecursosPesqueiros
- 00410_0025_MAPA_II6231_AreaConcentracao_Aves
- 00410_0025_MAPA_II6241_AreaConcentracao_Cetaceos
- 00410_0025_MAPA_II6251_AreaConcentracao_Sirenios
- 00410_0025_MAPA_II6261_AreaConcentracao_Mustelideos
- 00410_0025_MAPA_II71_Sensibilidade_Ambiental

Simbologia:



América do Sul

Nome do Arquivo:

TotalQgepBP_02022_000967_201472_BFzam_IBGE_2015_03_01_Limite_Estadual_PL_2014.shp

Formato: vetor

Topologia: Polígono

Descrição: Limites Estaduais

Atributos: A tabela de atributos contém os seguintes itens:

Nome	Alias	Tipo	Comprimento	Escala	Precisão	Descrição
FID	FID	OID	4	0	0	Identificador
Shape	Shape	Geometry	0	0	0	Forma do shape
ABREVIATUR	ABREVIATUR	String	2	0	0	Abreviatura do nome dos Estados
NM_REGIAO	NM_REGIAO	String	20	0	0	Nome da região
CD_GEOCODU	CD_GEOCODU	String	2	0	0	Geocódigo da Unidade Federativa
NM_ESTADO	NM_ESTADO	String	50	0	0	Nome dos Estados
Shape_Leng	Shape_Leng	Double	19	0	0	Comprimento do Estado
Shape_Area	Shape_Area	Double	19	0	0	Área do Estado

Mapas temáticos relacionados:

- 00410_0025_MAPA_II6211_AreaConcentracao_Quelonio
- 00410_0025_MAPA_II6221_AreaConcentracao_RecursosPesqueiros
- 00410_0025_MAPA_II6231_AreaConcentracao_Aves
- 00410_0025_MAPA_II6241_AreaConcentracao_Cetaceos
- 00410_0025_MAPA_II6251_AreaConcentracao_Sirenios
- 00410_0025_MAPA_II6261_AreaConcentracao_Mustelideos
- 00410_0025_MAPA_II71_Sensibilidade_Ambiental

Simbologia:



Limite estadual

Nome do Arquivo:

TotalQgepBP_02022_000967_201472_BFzam_IBGE_2015_03_01_Limite_Municipal_Costeiro_PL_2014.shp

Formato: vetor

Topologia: Polígono

Descrição: Limite dos municípios costeiros




Atributos: A tabela de atributos contém os seguintes itens:

Nome	Alias	Tipo	Comprimento	Escala	Precisão	Descrição
FID	FID	OID	4	0	0	Identificador
Shape	Shape	Geometry	0	0	0	Forma do shape
CD_GEOCODM	CD_GEOCODM	String	15	0	0	Geocódigo do município
UF	UF	String	20	0	0	Nome da Unidade Federativa
NM_MUNICIP	NM_MUNICIP	String	50	0	0	Nome dos municípios costeiros
Shape_Leng	Shape_Leng	Double	19	0	0	Comprimento do município
Shape_Area	Shape_Area	Double	19	0	0	Área do município

Mapas temáticos relacionados:

- 00410_0025_MAPA_II6211_AreaConcentracao_Quelonio
- 00410_0025_MAPA_II6221_AreaConcentracao_RecursosPesqueiros
- 00410_0025_MAPA_II6231_AreaConcentracao_Aves
- 00410_0025_MAPA_II6241_AreaConcentracao_Cetaceos
- 00410_0025_MAPA_II6251_AreaConcentracao_Sirenios
- 00410_0025_MAPA_II6261_AreaConcentracao_Mustelideos
- 00410_0025_MAPA_II71_Sensibilidade_Ambiental

Simbologia:

	Limite dos Municípios Costeiros
	Municípios da área de Estudo
	Municípios Costeiros

Nome do Arquivo:

TotalQgepBP_02022_000967_201472_BFzam_IBGE_2015_03_01_Capitais_2010.shp

Formato: vetor

Topologia: Ponto

Descrição: Localização das capitais estaduais e federal

Atributos: A tabela de atributos contém os seguintes itens:

Nome	Alias	Tipo	Comprimento	Escala	Precisão	Descrição
FID	FID	OID	4	0	0	Identificador
Shape	Shape	Geometry	0	0	0	Forma do shape
ID_OBJETO	ID_OBJETO	Double	19	0	0	Código de identificação
NOME	NOME	String	100	0	0	Nome das capitais
TIPOCAPITA	TIPOCAPITA	String	20	0	0	Identificação dos tipos de capital

Mapas temáticos relacionados:

- 00410_0025_MAPA_II6211_AreaConcentracao_Quelonio
- 00410_0025_MAPA_II6221_AreaConcentracao_RecursosPesqueiros
- 00410_0025_MAPA_II6231_AreaConcentracao_Aves
- 00410_0025_MAPA_II6241_AreaConcentracao_Cetaceos
- 00410_0025_MAPA_II6251_AreaConcentracao_Sirenios
- 00410_0025_MAPA_II6261_AreaConcentracao_Mustelideos
- 00410_0025_MAPA_II71_Sensibilidade_Ambiental

Simbologia:



Capital estadual

Nome do Arquivo:

TotalQgepBP_02022_000967_201472_BFzam_IBGE_2015_03_01_Sede_Municipal_Costeira_2014.shp

Formato: vetor

Topologia: Ponto

Descrição: Localização das sedes dos municípios costeiros

Atributos: A tabela de atributos contém os seguintes itens:

Nome	Alias	Tipo	Comprimento	Escala	Precisão	Descrição
FID	FID	OID	4	0	0	Identificador
Shape	Shape	Geometry	0	0	0	Forma do shape
ID_OBJETO	ID_OBJETO	Double	19	0	0	Código de identificação
NOME	NOME	String	100	0	0	Nome das cidades

Mapas temáticos relacionados:

- 00410_0025_MAPA_II6211_AreaConcentracao_Quelonio
- 00410_0025_MAPA_II6221_AreaConcentracao_RecursosPesqueiros
- 00410_0025_MAPA_II6231_AreaConcentracao_Aves
- 00410_0025_MAPA_II6241_AreaConcentracao_Cetaceos
- 00410_0025_MAPA_II6251_AreaConcentracao_Sirenios
- 00410_0025_MAPA_II6261_AreaConcentracao_Mustelideos
- 00410_0025_MAPA_II71_Sensibilidade_Ambiental

Simbologia:

- Sede dos municípios costeiros

Nome do Arquivo:

TotalQgepBP_02022_000967_201472_BFzam_IBGE_2015_03_01_Corpo_de_agua_2013.shp

Formato: vetor

Topologia: Polígono

Descrição: Corpos d'água

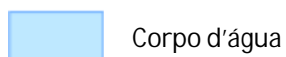
Atributos: A tabela de atributos contém os seguintes itens:

Nome	Alias	Tipo	Comprimento	Escala	Precisão	Descrição
FID	FID	OID	4	0	0	Identificador
Shape	Shape	Geometry	0	0	0	Forma do shape
NOME	NOME	String	100	0	0	Nome do corpo d'água
GEOMETRIAA	GEOMETRIAA	String	3	0	0	Indica se a geometria adquirida é aproximada
TIPOTRECHO	TIPOTRECHO	String	13	0	0	Nome do rio
REGIME	REGIME	String	31	0	0	Indica se ela é intermitente ou permanente
SALINIDADE	SALINIDADE	String	16	0	0	Tipo de salinidade da água
Shape_Leng	Shape_Leng	Double	19	0	0	Comprimento do corpo d'água
Shape_Area	Shape_Area	Double	19	0	0	Área do corpo d'água

Mapas temáticos relacionados:

- 00410_0025_MAPA_II6211_AreaConcentracao_Quelonio
- 00410_0025_MAPA_II6221_AreaConcentracao_RecursosPesqueiros
- 00410_0025_MAPA_II6231_AreaConcentracao_Aves
- 00410_0025_MAPA_II6241_AreaConcentracao_Cetaceos
- 00410_0025_MAPA_II6251_AreaConcentracao_Sirenios
- 00410_0025_MAPA_II6261_AreaConcentracao_Mustelideos
- 00410_0025_MAPA_II71_Sensibilidade_Ambiental

Simbologia:



Nome do Arquivo:

TotalQgepBP_02022_000967_201472_BFzam_ANP_2015_03_01_Bacias_Sedimentares_Maritimas_PL_2010.shp

Formato: vetor

Topologia: Poligonos

Descrição: Limites das Bacias Sedimentares brasileiras

Atributos: A tabela de atributos contém os seguintes itens:

Nome	Alias	Tipo	Comprimento	Escala	Precisão	Descrição
FID	FID	OID	4	0	0	Identificador
Shape	Shape	Geometry	0	0	0	Forma do shape
NOME_BACIA	NOME_BACIA	String	60	0	0	Nome da bacia sedimentar
Shape_Leng	Shape_Leng	Double	19	0	0	Comprimento total das bacias

Mapas temáticos relacionados:

- 00410_0025_MAPA_II6211_AreaConcentracao_Quelonio
- 00410_0025_MAPA_II6221_AreaConcentracao_RecursosPesqueiros
- 00410_0025_MAPA_II6231_AreaConcentracao_Aves
- 00410_0025_MAPA_II6241_AreaConcentracao_Cetaceos
- 00410_0025_MAPA_II6251_AreaConcentracao_Sirenios
- 00410_0025_MAPA_II6261_AreaConcentracao_Mustelideos
- 00410_0025_MAPA_II71_Sensibilidade_Ambiental

Simbologia:



Bacia Sedimentar

Nome do Arquivo:

TotalQgepBP_02022_000967_201472_BFzam_CPRM_2015_03_01_Batimetria_LN_2014.shp

Formato: vetor

Topologia: Linha

Descrição: Linhas batimétricas

Atributos: A tabela de atributos contém os seguintes itens:

Nome	Alias	Tipo	Comprimento	Escala	Precisão	Descrição
FID	FID	OID	4	0	0	Identificador
Shape	Shape	Geometry	0	0	0	Forma do shape
PROFUNDIDA	PROFUNDIDA	Double	50	0	0	Identificação da cota batimétrica
Shape_Leng	Shape_Leng	Double	19	0	0	Comprimento das linhas batimétricas

Mapas temáticos relacionados:

- 00410_0025_MAPA_II6211_AreaConcentracao_Quelonio
- 00410_0025_MAPA_II6221_AreaConcentracao_RecursosPesqueiros
- 00410_0025_MAPA_II6231_AreaConcentracao_Aves
- 00410_0025_MAPA_II6241_AreaConcentracao_Cetaceos
- 00410_0025_MAPA_II6251_AreaConcentracao_Sirenios
- 00410_0025_MAPA_II6261_AreaConcentracao_Mustelideos
- 00410_0025_MAPA_II71_Sensibilidade_Ambiental

Simbologia:

— — — Isóbata

Nome do Arquivo:
 TotalQgepBP_02022_000967_201472_BFzam_ANP_2015_03_01_Blocos_Exploratorios_2014.shp
 Formato: vetor

Topologia: Polígono

Descrição: Blocos Exploratórios

Atributos: A tabela de atributos contém os seguintes itens:

Nome	Alias	Tipo	Comprimento	Escala	Precisão	Descrição
FID	FID	OID	4	0	0	Identificador
Shape	Shape	Geometry	0	0	0	Forma do shape
COD_BLOCO	COD_BLOCO	String	10	0	0	Código do Bloco
AREA_TOTAL	AREA_TOTAL	Double	19	0	0	Área do Bloco
COD_FASE_C	COD_FASE_C	String	1	0	0	Código da Fase
DAT_ASSINA	DAT_ASSINA	String	10	0	0	Data da Assinatura
DAT_TERMIN	DAT_TERMIN	String	10	0	0	Data do Término
ID	ID	String	120	0	0	Identificador
NOM_BACIA	NOM_BACIA	String	50	0	0	Nome da bacia Marítima
NOM_BLOCO	NOM_BLOCO	String	10	0	0	Nome do Bloco
NOM_FANTAS	NOM_FANTAS	String	50	0	0	Nome Fantasia do Bloco
NUM_CONTRA	NUM_CONTRA	String	30	0	0	Número do Contrato
NUM_DESCOB	NUM_DESCOB	Double	19	0	0	Número
NUM_RODADA	NUM_RODADA	Double	19	0	0	Número da Rodada
OPERADOR_C	OPERADOR_C	String	80	0	0	Nome do Operador

Mapas temáticos relacionados:

- 00410_0025_MAPA_I16211_AreaConcentracao_Quelonio
- 00410_0025_MAPA_I16221_AreaConcentracao_RecursosPesqueiros
- 00410_0025_MAPA_I16231_AreaConcentracao_Aves
- 00410_0025_MAPA_I16241_AreaConcentracao_Cetaceos
- 00410_0025_MAPA_I16251_AreaConcentracao_Sirenios
- 00410_0025_MAPA_I16261_AreaConcentracao_Mustelideos
- 00410_0025_MAPA_I171_Sensibilidade_Ambiental

Simbologia:



Blocos exploratórios

Nome do Arquivo:

TotalQgepBP_02022_000967_201472_BFzam_MMA_2015_03_01_UC.shp

Formato: vetor

Topologia: polígonos

Descrição: polígonos das Unidade de Conservação estabelecidas em ato legal.

Atributos: A tabela de atributos contém os seguintes itens:

Nome	Aliás	Tipo	Comprimento	Escala	Precisão	Descrição
FID	FID	OID	4	0	0	Identificador
Shape	Shape	Geometry	0	0	0	Forma do shape
NONE_UC1	NOME_UC1	String	254	0	0	Nome da Unidade de Conservação
CATEGORIA3	CATEGORIA3	String	254	0	0	Categoria SNUC
GRUPO4	GRUPO4	String	254	0	0	Grupo SNUC
ESFERA5	ESFERA5	String	254	0	0	Esfera a qual esta submetida
ANO_CRIA6	ANO_CRIA6	String	254	0	0	ano da criação
QUALIDADE8	QUALIDADE8	String	254	0	0	Fidelidade da representação do polígono
ATO_LEGA9	ATO_LEGA9	String	254	0	0	Ato Legal
DT_ULTIM10	DT_ULTIM10	String	254	0	0	Data da última atualização
CODIGO_U11	CODIGO_U11	String	254	0	0	cod de identificação pelo MMA
NOME_ORG12	NOME_ORG12	String	254	0	0	Nome do órgão responsável
Num	Num	String	3	0	0	Número de identificação da unidade no mapa
Shape_Leng	Shape_Leng	Double	19	0	0	Comprimento das unidades de conservação
Shape_Area	Shape_Area	Double	19	0	0	Área das unidades de conservação


Mapas temáticos relacionados:

- 00410_0025_MAPA_II71_Sensibilidade_Ambiental

Simbologia: Unidade de conservação



Proteção integral



Uso sustentável

Nome do Arquivo:

TotalQgepBP_02022_000967_201472_BFzam_AECOM_2015_03_01_Area_Concentracao_Aves.shp

Formato: vetor

Topologia: Polígono

Descrição: Representações das áreas de concentração de Avifauna


Atributos: A tabela de atributos contém os seguintes itens:

Nome	Alias	Tipo	Comprimento	Escala	Precisão	Descrição
FID	FID	OID	4	0	0	Identificador
Shape	Shape	Geometry	0	0	0	Forma do shape
Name	Name	String	254	0	0	Nome da espécie
FolderPath	FolderPath	String	254	0	0	Caminho do shape
SymbolID	SymbolID	Integer	9	0	9	Identificação do símbolo
SUB_GRUPO	SUB_GRUPO	String	50	0	0	Sub-grupo da espécie
ATIVIDADE	ATIVIDADE	String	40	0	0	Atividades da espécie
REFERENCIA	REFERENCIA	String	75	0	0	Referencia bibliográfica
Shape_Leng	Shape_Leng	Double	19	0	0	Comprimento da área de concentração de aves
Shape_Area	Shape_Area	Double	19	0	0	Área de concentração de aves

Mapas temáticos relacionados:

- 00410_0025_MAPA_II6231_AreaConcentracao_Aves
- 00410_0025_MAPA_II71_Sensibilidade_Ambiental

Simbologia:

 Área de Concentração de Aves

Nome do Arquivo:

TotalQgepBP_02022_000967_201472_BFzam_AECOM_2015_03_01_Area_Concentracao_Cetaceos.shp

Formato: vetor

Topologia: Polígono

Descrição: Representações das áreas de concentração de cetáceos.



Atributos: A tabela de atributos contém os seguintes itens:

Nome	Alias	Tipo	Comprimento	Escala	Precisão	Descrição
FID	FID	OID	4	0	0	Identificador
Shape	Shape	Geometry	0	0	0	Forma do shape
Nome	Nome	String	50	0	0	Nome da região de concentração de cetáceos
Fonte	Fonte	String	200	0	0	Referência Bibliográfica da informação
Espec	Espec	String	254	0	0	Nome da espécie
Shape_Leng	Shape_Leng	Double	19	0	0	Comprimento da área de concentração de cetáceos
Shape_Area	Shape_Area	Double	19w	0	0	Área de concentração de aves

Mapas temáticos relacionados:

- 00410_0025_MAPA_II6241_AreaConcentracao_Cetaceos
- 00410_0025_MAPA_II71_Sensibilidade_Ambiental

Simbologia:

	Área de Concentração de Cetáceos
	Área de Concentração de Mamíferos Aquáticos

Nome do Arquivo:

TotalQgepBP_02022_000967_201472_BFzam_AECOM_2015_03_01_Area_Concentracao_Crustaceos.s
hp

Formato: vetor

Topologia: Polígono

Descrição: Representações das áreas de concentração de Crustáceos

Atributos: A tabela de atributos contém os seguintes itens:

Nome	Alias	Tipo	Comprimento	Escala	Precisão	Descrição
FID	FID	OID	4	0	0	Identificador
Shape	Shape	Geometry	0	0	0	Forma do shape
SUB_GRUPO	SUB_GRUPO	String	75	0	0	Sub-grupo da espécie
ATIVIDADES	ATIVIDADES	String	50	0	0	Atividades da espécie
REFERENCIA	REFERENCIA	String	50	0	0	Referência Bibliográfica da informação
Symbol_ID	Symbol_ID	Integer	9	0	9	Identificador
FolderPath	FolderPath	String	254	0	0	Caminho do shape
Shape_Leng	Shape_Leng	Double	19	0	0	Comprimento da área de concentração de crustáceos
Shape_Area	Shape_Area	Double	19	0	0	Área de concentração de crustáceos

Mapas temáticos relacionados:

- 00410_0025_MAPA_II6221_AreaConcentracao_RecursosPesqueiros
- 00410_0025_MAPA_II71_Sensibilidade_Ambiental

Simbologia:



Área de Concentração de Recursos Pesqueiros

Nome do Arquivo:

TotalQgepBP_02022_000967_201472_BFzam_AECOM_2015_03_01_Area_Concentracao_Moluscos.shp

Formato: vetor

Topologia: Polígono

Descrição: Representações das áreas de concentração de Moluscos

Atributos: A tabela de atributos contém os seguintes itens:

Nome	Alias	Tipo	Comprimento	Escala	Precisão	Descrição
FID	FID	OID	4	0	0	Identificador
Shape	Shape	Geometry	0	0	0	Forma do shape
Name	Name	String	254	0	0	Nome da região de concentração de moluscos
Symbol_ID	Symbol_ID	Integer	9	0	9	Identificador
FolderPath	FolderPath	String	254	0	0	Caminho do shape
SUB_GRUPO	SUB_GRUPO	String	50	0	0	Sub-grupo da espécie
ATIVIDADES	ATIVIDADES	String	50	0	0	Atividades da espécie
Shape_Leng	Shape_Leng	Double	19	0	0	Comprimento da área de concentração de moluscos
Shape_Area	Shape_Area	Double	19	0	0	Área de concentração de moluscos

Mapas temáticos relacionados:

- 00410_0025_MAPA_II6221_AreaConcentracao_RecursosPesqueiros
- 00410_0025_MAPA_II71_Sensibilidade_Ambiental

Simbologia:



Área de Concentração de Recursos Pesqueiros

Nome do Arquivo:

TotalQgepBP_02022_000967_201472_BFzam_AECOM_2015_03_01_Area_Concentracao_Mustelideos.shp

Formato: vetor

Topologia: Polígono

Descrição: Representações das áreas de concentração de Mustelídeos



Atributos: A tabela de atributos contém os seguintes itens:

Nome	Aliás	Tipo	Comprimento	Escala	Precisão	Descrição
FID	FID	OID	4	0	0	Identificador
Shape	Shape	Geometry	0	0	0	Forma do shape
Name	Name	String	254	0	0	Nome da região de concentração de mustelídeos
Symbol_ID	Symbol_ID	Integer	9	0	9	Identificador
FolderPath	FolderPath	String	254	0	0	Caminho do shape
SUB_GRUPO	SUB_GRUPO	String	50	0	0	Sub-grupo da espécie
ATIVIDADES	ATIVIDADES	String	50	0	0	Atividades da espécie
Shape_Leng	Shape_Leng	Double	19	0	0	Comprimento da área de concentração de mustelídeos
Shape_Area	Shape_Area	Double	19	0	0	Área de concentração de mustelídeos

Mapas temáticos relacionados:

- 00410_0025_MAPA_II6261_AreaConcentracao_Mustelideos
- 00410_0025_MAPA_II71_Sensibilidade_Ambiental

Simbologia:

	Área de Concentração de Mustelídeos
	Área de Concentração de Mamíferos Aquáticos

Nome do Arquivo:

TotalQgepBP_02022_000967_201472_BFzam_AECOM_2015_03_01_Area_Concentracao_Quelonios.s
hp

Formato: vetor

Topologia: Polígono

Descrição: Representações das áreas de concentração de Quelônios

Atributos: A tabela de atributos contém os seguintes itens:

Nome	Aliás	Tipo	Comprimento	Escala	Precisão	Descrição
FID	FID	OID	4	0	0	Identificador
Shape	Shape	Geometry	0	0	0	Forma do shape
Name	Name	String	254	0	0	Nome da região de concentração de quelônios
Symbol_ID	Symbol_ID	Integer	9	0	9	Identificador
FolderPath	FolderPath	String	254	0	0	Caminho do shape
SUB_GRUPO	SUB_GRUPO	String	50	0	0	Sub-grupo da espécie
ATIVIDADES	ATIVIDADES	String	50	0	0	Atividades da espécie
Shape_Leng	Shape_Leng	Double	19	0	0	Comprimento da área de concentração de quelônios
Shape_Area	Shape_Area	Double	19	0	0	Área de concentração de quelônios

Mapas temáticos relacionados:

- 00410_0025_MAPA_II6211_AreaConcentracao_Quelonios
- 00410_0025_MAPA_II71_Sensibilidade_Ambiental

Simbologia:



Área de Concentração de Quelônios

Nome do Arquivo:

TotalQgepBP_02022_000967_201472_BFzam_AECOM_2015_03_01_Area_Concentracao_Sirenios.shp

Formato: vetor

Topologia: Polígono

Descrição: Representações das áreas de concentração de Sirênios



Atributos: A tabela de atributos contém os seguintes itens:

Nome	Alias	Tipo	Comprimento	Escala	Precisão	Descrição
FID	FID	OID	4	0	0	Identificador
Shape	Shape	Geometry	0	0	0	Forma do shape
SUB_GRUPO	SUB_GRUPO	String	50	0	0	Sub-grupo da espécie
ATIVIDADES	ATIVIDADES	String	50	0	0	Atividades da espécie
Shape_Leng	Shape_Leng	Double	19	0	0	Comprimento da área de concentração de sirênios
Shape_Area	Shape_Area	Double	19	0	0	Área de concentração de sirênios

Mapas temáticos relacionados:

- 00410_0025_MAPA_II6251_AreaConcentracao_Sirenios
- 00410_0025_MAPA_II71_Sensibilidade_Ambiental

Simbologia:

	Área de Concentração de Sirênios
	Área de Concentração de Mamíferos Aquáticos

Nome do Arquivo:

TotalQgepBP_02022_000967_201472_BFzam_AECOM_2015_03_01_Area_Reproducao_Alimentacao_Nidificacao

Formato: vetor

Topologia: ponto

Descrição: Área de Reprodução e Alimentação

Atributos: A tabela de atributos contém os seguintes itens:

Nome	Alias	Editável	Requerido	Tipo	Comprimento	Escala	Precisão	Descrição
FID	FID	False	True	OID	4	0	0	Identificador
Shape	Shape	True	True	Geometry	0	0	0	Forma do shape
Tipo	Tipo	True	False	String	9	0	9	Tipo
Especie	Especie	True	False	String	100	0	0	Espécies

Mapas temáticos relacionados:

- 00410_0025_MAPA_II6211_AreaConcentracao_Quelonio
- 00410_0025_MAPA_II6231_AreaConcentracao_Aves
- 00410_0025_MAPA_II6241_AreaConcentracao_Cetaceos
- 00410_0025_MAPA_II6251_AreaConcentracao_Sirenios
- 00410_0025_MAPA_II71_Sensibilidade_Ambiental

Simbologia:

Área de Reprodução e Alimentação



Área de Alimentação (Aves)



Área de Reprodução (Aves)



Área de Alimentação (Mamíferos marinhos)



Área de Reprodução (Mamíferos marinhos)



Área de Alimentação (Quelônios)



Área de Reprodução (Quelônios)

Nome do Arquivo:

TotalQgepBP_02022_000967_201472_BFzam_AECOM_2016_02_26_Rota_Migracao_Tartaruga_verde
shp

Formato: vetor

Topologia: Polígono

Descrição: Representações da rota de migração de Tartaruga-verde (*Chelonia mydas*)


Atributos: A tabela de atributos contém os seguintes itens:

Nome	Aliás	Tipo	Comprimento	Escala	Precisão	Descrição
FID	FID	OID	4	0	0	Identificador
Shape	Shape	Geometry	0	0	0	Forma do shape
BUFF_DIST	BUFF_DIST	Double	19	0	0	
ORIG_FID	ORIG_FID	Integer	9	0	9	Identificador
FolderPath	FolderPath	String	254	0	0	Caminho do shape
SUB_GRUPO	SUB_GRUPO	String	50	0	0	Sub-grupo da espécie
ATIVIDADES	ATIVIDADES	String	50	0	0	Atividades da espécie
Shape_Leng	Shape_Leng	Double	19	0	0	Comprimento da área de concentração de quelônios
Shape_Le_1	Shape_Le_1	Double	19	0	0	Comprimento da área de concentração de quelônios
Shape_Area	Shape_Area	Double	19	0	0	Área de concentração de quelônios

Mapas temáticos relacionados:

- 00410_0025_MAPA_II6211_AreaConcentracao_Quelonios
- 00410_0025_MAPA_II71_Sensibilidade_Ambiental

Simbologia:

	Rota de migração de Tartaruga-verde
---	-------------------------------------

Nome do Arquivo:

TotalQgepBP_02022_000967_201472_BFzam_PPLC_2015_03_01_ISL.shp

Formato: vetor

Topologia: Linha

Descrição: Base cartográfica de referência para mapeamentos diversos indicando a classificação da linha de costa brasileira com relação ao grau de sensibilidade ambiental frente a um evento de derramamento de óleo no mar (Índice de Sensibilidade do Litoral - ISL).

Atributos: A tabela de atributos contém os seguintes itens:

Nome	Alias	Tipo	Comprimento	Escala	Precisão	Descrição
FID	FID	OID	4	0	0	Identificador
Shape	Shape	Geometry	0	0	0	Forma do shape
Id	Id	Integer	9	0	9	Identificador
ISL	ISL	SmallInteger	4	0	4	Índice de sensibilidade do litoral
Shape_Leng	Shape_Leng	Double	19	0	0	Comprimento da área de sensibilidade ambiental do litoral

Mapas temáticos relacionados:

- 00410_0025_MAPA_II6211_AreaConcentracao_Quelonios
- 00410_0025_MAPA_II6221_AreaConcentracao_RecursosPesqueiros
- 00410_0025_MAPA_II6231_AreaConcentracao_Aves
- 00410_0025_MAPA_II6241_AreaConcentracao_Cetaceos
- 00410_0025_MAPA_II6251_AreaConcentracao_Sirenios
- 00410_0025_MAPA_II6261_AreaConcentracao_Mustelideos
- 00410_0025_MAPA_II71_Sensibilidade_Ambiental

Simbologia:



Nome do Arquivo:

TotalQgepBP_02022_000967_201472_BFzam_AECOM_2015_03_01_Area_Pesca.shp

Formato: vetor

Topologia: Linha

Descrição: Áreas onde ocorre atividade pesqueira artesanal segundo relatos de pescadores das comunidades visitadas e segundo relatos de representantes das entidades de pesca artesanal nos municípios do estado do Pará: Belém, São Caetano de Odivelas, Curuçá, Vigia, Marapanim, Maracanã, Salinópolis, São João de Pirabas, Quatipuru, Bragança, Augusto Corrêa, Viseu, Soure e Magalhães Barata; do estado do Maranhão: Raposa, Barreirinhas e Luís Correa e do estado do Ceará: Acaraú e Itarema. Os contatos dos indivíduos/entidades entrevistados constam no EIA.

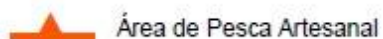
Atributos: A tabela de atributos contém os seguintes itens:

Nome	Alias	Tipo	Comprimento	Escala	Precisão	Descrição
FID	FID	OID	4	0	0	Identificador
Shape	Shape	Geometry	0	0	0	Forma do shape
LEFT_FID	LEFT_FID	Integer	9	0	9	Identificador
RIGHT_FID	RIGHT_FID	Integer	9	0	9	Identificador
Shape_Leng	Shape_Leng	Double	19	0	0	Comprimento da área de pesca artesanal

Mapas temáticos relacionados:

- 00410_0025_MAPA_II71_Sensibilidade_Ambiental

Simbologia:



Nome do Arquivo:

TotalQgepBP_02022_000967_201472_BFzam_AECOM_2015_03_01_Aquicultura_Conj.shp

Formato: vetor

Topologia: Pontos

Descrição: Áreas onde ocorre atividade de aquicultura segundo relatos de pescadores, de representantes de entidades de pesca artesanal e de proprietários de cultivos das comunidades visitadas nos municípios do estado do Pará: Belém, São Caetano de Odivelas, Curuçá, Vigia, Marapanim, Maracanã, Salinópolis, São João de Pirabas, Quatipuru, Bragança, Augusto Corrêa, Viseu, Soure e Magalhães Barata; do estado do Maranhão: Raposa, Barreirinhas e Luís Correia e do estado do Ceará: Acaraú e Itarema. Alguns locais de cultivos que não foram visitados foram localizados com auxílio do Google Earth. Os contatos dos indivíduos/entidades entrevistados constam no EIA.

Atributos: A tabela de atributos contém os seguintes itens:

Nome	Alias	Tipo	Comprimento	Escala	Precisão	Descrição
FID	FID	OID	4	0	0	Identificador
Shape	Shape	Geometry	0	0	0	Forma do shape
Id	Id	Integer	9	0	9	Identificador
MUNI	MUNI	String	30	0	0	Nome dos municípios
TIPO	TIPO	String	30	0	0	Atividade de Aquicultura
QUANTI	QUANTI	SmallInteger	2	0	0	registros

Mapas temáticos relacionados:

- 00410_0025_MAPA_II71_Sensibilidade_Ambiental

Simbologia:

Atividade de Aquicultura



Continental



Flúvio-marinho

Nome do Arquivo:

TotalQgepBP_02022_000967_201472_BFzam_AECOM_2015_03_01_Turismo.shp

Formato: vetor

Topologia: Pontos

Descrição: Áreas onde ocorrem atividades de turismo e lazer segundo relatos de representantes de instituições públicas nos municípios do estado do Pará: Belém, São Caetano de Odivelas, Curuçá, Vigia, Marapanim, Maracanã, Salinópolis, São João de Pirabas, Quatipuru, Bragança, Augusto Corrêa, Viseu, Soure e Magalhães Barata; do estado do Maranhão: Raposa, Barreirinhas e Luís Correa e do estado do Ceará: Acaraú e Itarema. Os contatos dos indivíduos/instituições entrevistados constam no EIA. Foram utilizados também dados secundários provenientes do Guia 4 rodas de Praias e outras fontes variadas.

Atributos: A tabela de atributos contém os seguintes itens:

Nome	Alias	Tipo	Comprimento	Escala	Precisão	Descrição
FID	FID	OID	4	0	0	Identificador
Shape	Shape	Geometry	0	0	0	Forma do shape
Id	Id	Integer	9	0	9	Identificador
Municipio	Municipio	String	30	0	0	Nome dos municípios
Turismo	Turismo	String	50	0	0	Tipo do turismo

Mapas temáticos relacionados:

- 00410_0025_MAPA_II71_Sensibilidade_Ambiental

Simbologia:

Turismo



Ecoturismo



Turismo Cultural



Turismo Náutico



Turismo Rural



Turismo de Esportes



Turismo de Negócios e Eventos



Turismo de Pesca



Turismo de Sol e Praia

Nome do Arquivo:

TotalQgepBP_02022_000967_201472_BFzam_HABITEC_2015_03_01_Extrativismo.shp

Formato: vetor

Topologia: Pontos

Descrição: Áreas onde ocorre atividade de extrativismo segundo relatos de extrativistas das comunidades visitadas e segundo relatos de representantes das entidades de pesca artesanal nos municípios do estado do Pará: Belém, São Caetano de Odivelas, Curuçá, Vigia, Marapanim, Maracanã, Salinópolis, São João de Pirabas, Quatipuru, Bragança, Augusto Corrêa, Viseu, Soure e Magalhães Barata; do estado do Maranhão: Raposa, Barreirinhas e Luís Correia e do estado do Ceará: Acaraú e Itarema. Os contatos dos indivíduos/entidades entrevistados constam no EIA.

Atributos: A tabela de atributos contém os seguintes itens:

Nome	Alias	Tipo	Comprimento	Escala	Precisão	Descrição
FID	FID	OID	4	0	0	Identificador
Shape	Shape	Geometry	0	0	0	Forma do shape
NOME	NOME	String	100	0	0	Nome dos municípios
Id	Id	Double	19	0	0	Identificador
ID_1	ID_1	Double	19	0	0	Identificador
UF	UF	String	254	0	0	Unidade Federativa
Municipio	Municipio	String	254	0	0	Nome dos Municípios
Recursosex	Recursosex	String	254	0	0	Recursos extraídos
Utensilios	Utensilios	String	254	0	0	Utensílios usados
MetodoCole	MetodoCole	String	254	0	0	Método de Coleta
Deslocamen	Deslocamen	String	254	0	0	Deslocamento
Abastecime	Abastecime	String	254	0	0	Local de abastecimento
Beneficiam	Beneficiam	String	254	0	0	Tipo de beneficiamento do pescado
Armazename	Armazename	String	254	0	0	Tipo de armazenamento do pescado
Comerciali	Comerciali	String	254	0	0	Comercialização do pescado
Fonte_de_d	Fonte_de_d	String	254	0	0	Fonte da informação

Mapas temáticos relacionados:

- 00410_0025_MAPA_II71_Sensibilidade_Ambiental

Simbologia:



Extrativismo

Nome do Arquivo:

TotalQgepBP_02022_000967_201472_BFzam_AECOM_2015_03_01_Ecosistemas_Estuarios

Formato: vetor

Topologia: pontos

Descrição: Pontos que representam áreas prioritárias para proteção dos ecossistemas estuarinos

Atributos: A tabela de atributos contém os seguintes itens:

Nome	Alias	Editável	Requerido	Tipo	Comprimento	Escala	Precisão	Descrição
FID	FID	False	True	OID	4	0	0	Identificador
Shape	Shape	True	True	Geometry	0	0	0	Forma do shape
Name	Name	True	False	String	254	0	0	Nome dos Estuários
SimbolID	SimbolID	True	False	String	254	0	0	Identificação da simbologia

Mapas temáticos relacionados:

- 00410_0025_MAPA_I171_Sensibilidade_Ambiental

Simbologia:

Estuários



1 - Estuário do rio Amazonas



2 - Estuário do rio Pará



3 - Estuário do rio Araguari

Nome do Arquivo:

TotalQgepBP_02022_000967_201472_BFzam_AECOM_2015_03_01_ Ecosistemas_Costeiros

Formato: vetor

Topologia: polígonos

Descrição: Polígonos que representam áreas prioritárias para proteção dos ecossistemas

Atributos: A tabela de atributos contém os seguintes itens:


Nome	Alias	Tipo	Comprimento	Precisão	Escala	Descrição
FID	FID	OID	4	0	0	Identificador
Shape	Shape	Geometry	0	0	0	Forma do shape
Name	Name	String	254	0	0	Nome dos Estuários
Shape_Leng	Shape_Leng	Double	19	0	0	Comprimento do shape
Shape_Area	Shape_Area	Double	19	0	0	Área do shape


Mapas temáticos relacionados:


- 00410_0025_MAPA_II71_Sensibilidade_Ambiental

Simbologia:

Ecosistemas Costeiros

 Banhados e Áreas Úmidas

 Cheniers

 Manguezais

 Praias

 Restingas

Nome do Arquivo:

TotalQgepBP_02022_000967_201472_BFzam_AECOM_2016_02_26_Rota_Aves

Formato: vetor

Topologia: linha

Descrição: Representações da rota de migração de aves

Atributos: A tabela de atributos contém os seguintes itens:


Nome	Alias	Tipo	Comprimento	Precisão	Escala	Descrição
FID	FID	OID	4	0	0	Identificador
Shape	Shape	Geometry	0	0	0	Forma do shape
Shape_leng	Shape_leng	Double	19*	0	0	Tamanho do shape
Nome	Nome	String	100	0	0	Nome da rota

Mapas temáticos relacionados:

- 00410_0025_MAPA_II6231_AreaConcentracao_Aves
- 00410_0025_MAPA_II71_Sensibilidade_Ambiental

Simbologia:

Rota de Migrações de Aves

 Rota Brasil Central

 Rota Atlântica