









LEGENDA


-  Estrada Asfaltada
-  Estrada Secundária
-  Arroios e canais de irrigação
-  Mata nativa
-  Banhado
-  Area licenciada
-  Aerogeradores

Quiropterofauna

Metodologias

-  Locais dos transectos da quiropterofauna

Resultados

-  Locais de abrigos de quirópteros
- D.r* - *Desmodus rotundus*
- M* - *Molossidae*
- Q* - *Quiroptero não identificado*
- M.m* - *Molossus molossus*
- E.sp* - *Eptesicus sp*




  01 1000 2000
 PROJEÇÃO UNIVERSAL TRANSVERSA DE MERCATOR
 Datum Horizontal: WGS 84

Imagem Google / Fevereiro 2010

Título
MONITORAMENTO DA QUIROPTEROFAUNA
FEVEREIRO A ABRIL DE 2014

Empreendedor 	Responsável Técnico 
---	--

Projeto
MONITORAMENTO IMPLANTAÇÃO P.E. MINUANO

Data Maio/2014 Escala 1:10.000 Anexo D