






# LEGENDA

-  Estrada Asfaltada
-  Estrada Secundária
-  Area licenciada

- Herpetofauna**
-  Registros de anfíbios atropelados
  - P.p *Philodryas patagonienses*
  - E *Erythrolamprus miliaris semiaureus*
  - S.m *Salvator merianae*
  - H.i *Helicops infrataeniatus*
  - E.p *Erythrolamprus poecilogyrus*
  - P.o *Psomophis obtusus*
  - L.a *Lygophis anomalus*
  - E.s *Erythrolamprus semiaureus*

- Mastofauna**
-  Registros de mamíferos atropelados
  - G.c *Galictis cuja*
  - C.a *Cavia aperea*
  - C.c *Conepatus chinga*
  - L.l *Lontra longicaudis*
  - D.a *Didelphis albiventris*
  - E.s *Euphractus sexcinctus*
  - L.g *Lycalopex gymnocercus*
  - C.t *Cerdocyon thous*
  - M.c *Myocastor coypus*





  
 PROIEÇÃO UNIVERSAL TRANSVERSA DE MERCATOR  
 Datum Horizontal: WGS 84

Imagem Google / Fevereiro 2010

Título **MONITORAMENTO DE HERPETOFAUNA E MASTOFAUNA ATROPELADOS**

Empreendedor



Responsável Técnico



Projeto **MONITORAMENTO IMPLANTAÇÃO P.E. MINUANO**

Data Junho/2014 Escala 1:10.000 Anexo F