










 SAD_1969_UTM_Zone_21S
 Projection: Transverse_Mercator
 False_Easting: 500000,000000
 False_Northing: 1000000,000000
 Central_Meridian: -57,000000
 Scale_Factor: 0,999600
 Latitude_Of_Origin: 0,000000
 Linear Unit: Meter
 GCS_South_American_1969
 Datum: D_South_American_1969

Legenda

- | | | | | | |
|---|-----------------------|---|------------------------------|---|---------------------------------|
|  | Limite_empreendimento |  | SIAGAS |  | Potencial área de descarga |
|  | AID |  | Lineamentos estruturais |  | Potencial área de recarga |
|  | All |  | Direção do fluxo subterrâneo |  | Sistema Aquífero Serra Geral II |
|  | Cursos hídricos | | | | |

RELATÓRIO AMBIENTAL SIMPLIFICADO - RAS
 CGE FRONTEIRA SUL, MÓDULOS I, II E III.
MAPA HIDROGEOLÓGICO

1:50,000

