






N
W E
S

SAD_1969_UTM_Zone_21S
Projection: Transverse_Mercator
False_Easting: 500000,000000
False_Northing: 10000000,000000
Central_Meridian: -57,000000
Scale_Factor: 0,999600
Latitude_Of_Origin: 0,000000
Linear Unit: Meter
GCS_South_American_1969
Datum: D_South_American_1969

Legenda

-  Buffer Aerogeradores 61m
-  Subestação
-  Buffer propriedade 300m
-  Divisa com Uruguai
-  AID

RELATÓRIO AMBIENTAL SIMPLIFICADO - RAS
CGE FRONTEIRA SUL, MÓDULOS I, II E III.

CARTA IMAGEM

1:50,000

