













 SAD_1969_UTM_Zone_21S
 Projection: Transverse_Mercator
 False_Easting: 500000,000000
 False_Northing: 1000000,000000
 Central_Meridian: -57,000000
 Scale_Factor: 0,999600
 Latitude_Of_Origin: 0,000000
 Linear Unit: Meter
 GCS_South_American_1969
 Datum: D_South_American_1969

Legenda

- | | | | |
|--|--|--|---|
|  Aerogeradores - Módulo I |  AID - Módulo I, II e III |  SIAGAS |  Potencial área de descarga |
|  Aerogeradores - Módulo II |  Divisa Uruguai |  Lineamentos estruturais |  Potencial área de recarga |
|  Aerogeradores - Módulo III |  AII |  Direção do fluxo subterrâneo |  Sistema Aquífero Serra Geral II |
| | |  Cursos hídricos | |

RELATÓRIO AMBIENTAL SIMPLIFICADO - RAS
CGE FRONTEIRA SUL, MÓDULOS I, II E III.

MAPA HIDROGEOLÓGICO

1:50,000

