










  
 SAD\_1969\_UTM\_Zone\_21S  
 Projection: Transverse\_Mercator  
 False\_Easting: 500000,000000  
 False\_Northing: 10000000,000000  
 Central\_Meridian: -57,000000  
 Scale\_Factor: 0,999600  
 Latitude\_Of\_Origin: 0,000000  
 Linear Unit: Meter  
 GCS\_South\_American\_1969  
 Datum: D\_South\_American\_1969

**Legenda**

- |   |                            |   |                         |   |                    |
|---|----------------------------|---|-------------------------|---|--------------------|
|  | Aerogeradores - Módulo I   |  | Buffer propriedade 300m |  | Divisa com Uruguai |
|  | Aerogeradores - Módulo II  |  | Subestação              |  | Acessos            |
|  | Aerogeradores - Módulo III |  | AID - Módulo I,II e III |  | Cursos d'água      |
|   |                            |  | All                     |   |                    |

RELATÓRIO AMBIENTAL SIMPLIFICADO - RAS  
CGE FRONTEIRA SUL, MÓDULOS I, II E III.

**CARTA IMAGEM**

1:50,000