










 SAD_1969_UTM_Zone_21S
 Projection: Transverse_Mercator
 False_Easting: 500000,000000
 False_Northing: 10000000,000000
 Central_Meridian: -57,000000
 Scale_Factor: 0,999600
 Latitude_Of_Origin: 0,000000
 Linear Unit: Meter
 GCS_South_American_1969
 Datum: D_South_American_1969

Legenda

- | | | | | | |
|---|----------------------------|---|--------------------------|---|--------------------|
|  | Avifauna |  | Subestação |  | Divisa com Uruguai |
|  | Aerogeradores - Módulo III |  | AID - Módulo I, II e III |  | Acessos |
|  | Aerogeradores - Módulo II |  | AII |  | Cursos d'água |
|  | Aerogeradores - Módulo I | | | | |

RELATÓRIO AMBIENTAL SIMPLIFICADO - RAS
CGE FRONTEIRA SUL, MÓDULOS I, II E III.

CARTA IMAGEM

1:50.000