









  
 SAD\_1969\_UTM\_Zone\_21S  
 Projection: Transverse\_Mercator  
 False\_Easting: 500000,000000  
 False\_Northing: 10000000,000000  
 Central\_Meridian: -57,000000  
 Scale\_Factor: 0,999600  
 Latitude\_Of\_Origin: 0,000000  
 Linear Unit: Meter  
 GCS\_South\_American\_1969  
 Datum: D\_South\_American\_1969

**Legenda**

-  Aerogeradores - Módulo I
-  Aerogeradores - Módulo II
-  Aerogeradores - Módulo III

-  AID - Módulo I, II e III
-  Propriedade
-  Subestação
-  Açudes

-  Divisa com Uruguai
-  Rede Coletora - Módulos I, II e III
-  Cursos d'água
-  All

- Vegetação**
-  Campo
  -  Mata

RELATÓRIO AMBIENTAL SIMPLIFICADO - RAS  
CGE FRONTEIRA SUL, MÓDULOS I, II E III.

**CARTA IMAGEM**

1:20,000

