














 SAD_1969_UTM_Zone_21S
 Projection: Transverse_Mercator
 False_Easting: 500000,000000
 False_Northing: 1000000,000000
 Central_Meridian: -57,000000
 Scale_Factor: 0,999600
 Latitude_Of_Origin: 0,000000
 Linear Unit: Meter
 GCS_South_American_1969
 Datum: D_South_American_1969

Legenda

-  Aerogeradores - Módulo I
-  Aerogeradores - Módulo II
-  Aerogeradores - Módulo III
-  Rede Coletora - Módulos I, II e III
-  Subestação
-  AID - Módulo I, II e III
-  All
-  Divisa Uruguai
-  Cursos hídricos

	Uso do solo		Risco geotécnico	
	Veg. arbórea	Campo	Tipo/ probabilidade	
Modelado	Apf, Pp, Dc31	Apf		Nenhum
	Dc34	---		Movimentação de massa/ baixo
	---	Pp		Ravinamento/ baixo
	---	Dc31		Ravinamento/ médio
	---	Dc34		Ravinamento/ médio + Movimentação de massa/ médio

RELATÓRIO AMBIENTAL SIMPLIFICADO - RAS
 CGE FRONTEIRA SUL, MÓDULOS I, II E III.
MAPA DE RISCO GEOTÉCNICO

1:25.000

