

Project Plan For PROGRAMA DE PRESERVAÇÃO DO PATRIMÔNIO CULTURAL, HISTÓRICO E ARQUEOLÓGICO DA UHE TELES PIRES

Version: 2011-01-31

Project Name	PROGRAMA DE PRESERVAÇÃO DO PATRIMÔNIO CULTURAL, HISTÓRICO E ARQUEOLÓGICO DA UHE TELES PIRES																																
Primary Project Data Language	Portuguese																																
Project Data Effective Date	2011-01-20																																
Project Filename	Teles Pires																																
Project Number	010																																
Related Projects																																	
Project Website	arqueoparque.com																																
Project Description	<p>Programa de Preservação do Patrimônio Cultural, Histórico e Arqueológico da UHE Teles Pires, empreendimento localizado nos municípios de Jacareacanga e Paranaíta, Estados do Mato Grosso e Pará. Este Programa abrange as ações relativas às etapas de prospecção, resgate e monitoramento da Usina, em atendimento ao:</p> <ul style="list-style-type: none"> • Parecer Técnico n.111/2010 COHID/CGENE/DILIC/IBAMA, de 10.12.2010, especificamente o Item 10.4, referente ao Patrimônio Arqueológico e Histórico; • Ofício n. 106/2010 CNA/DEPAM/IPHAN, datado de 06.04.2010. <p>Como Área Diretamente Afetada (ADA) da UHE, considera-se as seguintes áreas, sobre as quais serão aplicados os procedimentos de pesquisa sistemática descritos mais adiante.</p> <ul style="list-style-type: none"> - 151 km² de futuro reservatório; - 453 hectares de instalação do canteiro de obras (ou 4,53 km²); - 180,92 km² de APP; - 144 km de extensão das futuras vias de acesso (duas vias provisórias e uma via definitiva), por 50 m de largura, resultando em área de 8,7 km²; - 106,4 km de extensão da Linha de Transmissão que levará energia para a obra, saindo de Alta Floresta até o Canteiro, com potência de 34,5 kV. <p>Já como Área Diretamente Afetada (AID) considera-se a bacia do rio Teles Pires no trecho abrangido pela UHE, incluindo as comunidades ali presentes e seus patrimônios arqueológicos, históricos e culturais. Para a AID prevê-se a realização de pesquisas amostrais, que complementem científica e socialmente o quadro de informações obtido na ADA.</p> <p>Finalmente, como AII consideram-se os municípios de Jacareacanga e Paranaíta, sobre os quais recairão os estudos documentais bibliográficos regionais voltados à contextualização dos patrimônios tratados na ADA e AID. Estarão sendo aplicados estudos de patrimônio histórico e cultural, bem como ações de educação patrimonial, também no centro urbano de Alta Floresta, considerando sua proximidade geográfica da área de estudo e passagem natural das equipes em trânsito para a Usina.</p> <p>Assim, a área para a qual se solicita Portaria de Pesquisa é delimitada pelo polígono formado pelos seguintes vértices:</p> <ul style="list-style-type: none"> • Polígono englobando a UHE (canteiro, reservatório, APP) e as estradas de acesso, delimitado pelos seguintes vértices: <table border="1"> <thead> <tr> <th>Vértice</th> <th>Fuso</th> <th>E</th> <th>N</th> </tr> </thead> <tbody> <tr> <td>1</td> <td>21L</td> <td>569.989.780</td> <td>8.974.387.255</td> </tr> <tr> <td>2</td> <td>21L</td> <td>512.852.346</td> <td>8.974.392.389</td> </tr> <tr> <td>3</td> <td>21L</td> <td>512.898.615</td> <td>8.942.518.527</td> </tr> <tr> <td>4</td> <td>21L</td> <td>569.947.542</td> <td>8.942.473.170</td> </tr> </tbody> </table> <ul style="list-style-type: none"> • Trajeto linear a Linha de Transmissão, com coordenadas de início e fim de traçado: <table border="1"> <thead> <tr> <th>Vértice</th> <th>Fuso</th> <th>E</th> <th>N</th> </tr> </thead> <tbody> <tr> <td>1</td> <td>21L</td> <td>515.852.969</td> <td>8.947.491.710</td> </tr> <tr> <td>2</td> <td>21L</td> <td>598.442.015</td> <td>8.906.064.884</td> </tr> </tbody> </table>	Vértice	Fuso	E	N	1	21L	569.989.780	8.974.387.255	2	21L	512.852.346	8.974.392.389	3	21L	512.898.615	8.942.518.527	4	21L	569.947.542	8.942.473.170	Vértice	Fuso	E	N	1	21L	515.852.969	8.947.491.710	2	21L	598.442.015	8.906.064.884
Vértice	Fuso	E	N																														
1	21L	569.989.780	8.974.387.255																														
2	21L	512.852.346	8.974.392.389																														
3	21L	512.898.615	8.942.518.527																														
4	21L	569.947.542	8.942.473.170																														
Vértice	Fuso	E	N																														
1	21L	515.852.969	8.947.491.710																														
2	21L	598.442.015	8.906.064.884																														

	A execução deste Programa toma por base Diretrizes de Gestão e Tratamento de Patrimônio Cultural estabelecidas pela UNESCO, IFC e IPHAN. O Programa considera também indicadores de resiliência das comunidades envolvidas, definidas por Orgãos Internacionais e pelas boas práticas em Arqueologia.
Project Status	Em desenvolvimento
Next Steps	Andamento de Atividades Estratégicas (Gestão, Planejamento), Campo, Laboratório e Gabinete

Team

Given Name	Surname	Resource ID	Organization	Position	Roles	Email	Office
Sr. Paulo	Campos	01 - Diretor	SOCIEDADE DE PROPOSITO ESPECIFICO UHE TELES PIRES	Atividade Estratégica	Leader/Manager; Team Member;	pcampos@odebrecht.com	(11) 8528-6292
João Paulo	S. Simão	03 - Técnico em Arqueologia / Analista Socio-Ambiental	DOCUMENTO - Gestão Socioambiental	Atividade Estratégica/ Atividade de Pesquisa	Team Member;	joapaulo@arqueologiapublica.com	(11) 4188.9800
Dagoberto	Lopes	05 - Arqueólogo	DOCUMENTO - Arqueologia, Patrimônio Histórico e Cultural	Atividade de Pesquisa	Team Member;	vinicius@documentocultural.net	(11) 4188-9800
Diogo	Cruz	06 - Geógrafo	DOCUMENTO - Geomorfologia e Geoprocessamento	Atividade de Pesquisa	Team Member;	diogo@documentocultural.net	(11) 4188-9800
Francisco David	F. de Carvalho	06 - Geógrafo	DOCUMENTO - Geomorfologia e Geoprocessamento	Atividade de Pesquisa	Team Member;	david@documentocultural.net	(11) 4188-9800
Edvan	Souza Santos	05 - Técnico em Arqueologia	DOCUMENTO - Arqueologia, Patrimônio Histórico e Cultural	Atividade de Pesquisa	Team Member;		
Genildo	Bezerra Leite	05 - Técnico em Arqueologia	DOCUMENTO - Arqueologia, Patrimônio Histórico e Cultural	Atividade de Pesquisa	Team Member;		
Clebson	Alves de Lima	05 - Redator	DOCUMENTO - Arqueologia, Patrimônio Histórico e Cultural	Atividade de Pesquisa	Team Member;		
Kerllen	da Silva Oliveira	05 - Técnico em Laboratório	DOCUMENTO - Arqueologia, Patrimônio Histórico e Cultural	Atividade de Pesquisa	Team Member;		
Katiucia	Silva	06 - Geógrafa	DOCUMENTO -	Atividade	Leader/Manager; Team	katiucia@documentocultural.net	(11) 4188-9800 - Contato 3

Given Name	Surname	Resource ID	Organization	Position	Roles	Email	Office
de Sousa			Geomorfologia e Geoprocessamento	Estratégica/ Atividade de Pesquisa	Member;		
Francisco	Pereira Brito	05 - Técnico em Arqueologia	DOCUMENTO - Arqueologia, Patrimônio Histórico e Cultural	Atividade de Pesquisa	Team Member;		
Thiago	Gramuglia	03 - Técnico em Arqueologia / Analista Socio-Ambiental	DOCUMENTO - Gestão Socioambiental	Atividade Estratégica/ Atividade de Pesquisa	Process Facilitator; Team Member;	thiago@documentocultural.net	(11) 4188.9800
Jorlan	da Silva Oliveira	05 - Arqueólogo	DOCUMENTO - Arqueologia, Patrimônio Histórico e Cultural	Atividade de Pesquisa	Team Member;		
Suzana	Bugiani	08- Comunicação e Marketing	DOCUMENTO - Coordenadora de Marketing	Atividade Estratégica/ Atividade de Pesquisa	Team Contact; Leader/Manager; Team Member;	suzana@documentocultural.net	(11) 4188-9800 - Contato 6
Rafael	Ribeiro	10-Sistemas de Informação	DOCUMENTO - Tecnologia da Informação	Desenvolvimento de Produtos	Team Member;	rafael.ribeiro@documentocultural.net	(11) 4188.9800
Cléber	Santos de Mendonça	07 - Letras	DOCUMENTO - Gestão de Conteúdo	Desenvolvimento de Produtos	Team Member;	cleber@documentocultural.net	(11) 4188.9800
Ana Carolina	Brugnera	05 - Arquiteta	DOCUMENTO - Arqueologia, Patrimônio Histórico e Cultural	Atividade de Pesquisa	Team Member;		
Rodrigo	Germano Fonseca	05 - Arqueólogo	DOCUMENTO - Arqueologia, Patrimônio Histórico e Cultural	Atividade de Pesquisa	Team Member;		
Marcelo		05 - Arqueólogo	DOCUMENTO - Arqueologia, Patrimônio Histórico e Cultural	Atividade de Pesquisa	Team Member;		
Eduardo	Staudt	07- Artes Graficas	DOCUMENTO - Gestão de	Desenvolvimento de Produtos	Leader/Manager; Team Member;	eduardo@documentocultural.net	(11) 4188.9800

Given Name	Surname	Resource ID	Organization	Position	Roles	Email	Office
			Conteúdo				
L.D. Dra. Erika	M. Robrahn Gonzalez	02 - COORDENAÇÃO GERAL	DOCUMENTO - Coordenação Geral	Atividade Estratégica	Process Facilitator;Project Advisor;Leader/Manager;Team Member;	erika@documentocultural.net	(11) 4169.9438
Gabriela	Domingues	09 - Qualidade	DOCUMENTO - Gestão de Qualidade	Atividade Estratégica	Team Contact;Leader/Manager;Team Member;	gabriela@documentocultural.net	(11) 4188-9800
Allan	Pires	11 - Logística	DOCUMENTO - Administração e Logística	Atividade Estratégica	Team Contact;Leader/Manager;Team Member;	allan@documentocultural.net	(11) 4188-9800
Dési	Rodrigues Pereira	04 - Adiministração de Empresas	DOCUMENTO - Gestão de Projeto	Atividade Estratégica	Team Contact;Leader/Manager;Team Member;		(11) 4188-9800
Angélica	Pastori	03 - Geógrafa e Historiadora	DOCUMENTO - Gestão Socioambiental	Atividade Estratégica	Team Contact;Leader/Manager;Team Member;	angelica@arqueologiapublica.com	(11) 4188-9800- Contato 4

Organization

ID	Name	Role(s)	Given Name	Surname	Email	Phone
02	DOCUMENTO Projetos e Planejamento	REALIZAÇÃO	Dra. Erika	Marion Robrahn-González	erika@documentocultural.net	(11) 4169-4280 / 4169-9567
01	SOCIEDADE DE PROPOSITO ESPECIFICO UHE TELES PIRES	EMPREENDEDOR	Sr. Paulo	Campos	pcampos@odebrecht.com	(11) 8528-6292
03	INSTITUTO HOMEM BRASILEIRO	APOIO INSTITUCIONAL	Veviane Cristina	Ferreira e Silva		(65) 3664-2407

Scope

Scope and Vision

Scope/Site Name	PROGRAMA DE PRESERVAÇÃO DO PATRIMÔNIO CULTURAL, HISTÓRICO E ARQUEOLÓGICO DA UHE TELES PIRES
Scope/Site Description	<p>A Gestão do Conhecimento está conceitual e metodologicamente baseada no cruzamento de duas vertentes teóricas:</p> <ul style="list-style-type: none"> - Environmental Archaeology, no que se refere à prática da pesquisa e do Conhecimento Científico; - Arqueologia Pública e Colaborativa, no que se refere ao Envolvimento da comunidade.
Vision Statement Text	<p>Para o desenvolvimento do Programa de Preservação do Patrimônio Cultural, Histórico e Arqueológico da UHE Teles Pire estão sendo abrangidos os diferentes elementos que são sintetizados:</p> <ul style="list-style-type: none"> - Patrimônio Arqueológico, compreendendo os remanescentes físicos e locacionais na paisagem, referentes às diversas ocupações humanas que se desenvolveram na área pesquisada, ao longo do tempo. - Patrimônio Histórico Material, compreendendo todos os elementos físicos e materiais, as “coisas” que compõem o dia a dia das comunidades como móveis domésticos, tralhas de cozinha, moedas, etc. - Patrimônio Edificado, compreendendo os bens construídos com significância histórica e/ou cultural. Não abrange apenas os edifícios que apresentam monumentalidade (como igrejas ou fortes), mas também os locais de ocupação humana. - Patrimônio Imaterial, compreendendo a grande variedade de conhecimentos tradicionais e manifestações culturais da comunidade incluindo festejos, cantos, artesanato, medicina popular, culinária, etc. - Patrimônio Paisagístico, compreendendo aspectos referentes ao ambiente físico da região estudada, ao qual se sobrepõe uma Paisagem Cultural, constituindo um espaço socialmente concebido e desenvolvido pela comunidade humana que se desenvolveram na região, ao longo do tempo. <p>Somente através de um tratamento abrangendo o conjunto destes diferentes aspectos do que, em síntese, é aqui considerando como “Patrimônio Cultural”, é que se poderá dar conta da diversidade do patrimônio cultural por este Programa.</p>
Comments	

Human Stakeholders

Human Stakeholder Pop Size	<p>Notes O Programa trata dos seguintes grupos de Stakeholders:</p> <ul style="list-style-type: none"> - Comunidade Local - Sociedade Civil - Governo/ Órgãos Licenciadores - Mídia - Empresas - Ministério Público - ONG's - Academia
----------------------------	--

Social Context	

Protected Area Information

Protected Area Categories	<p>Category IV: Habitat/Species Management Area Notes Como Área Diretamente Afetada (ADA) da UHE, considera-se as seguintes áreas, sobre as quais serão aplicados os procedimentos de pesquisa sistemática descritos mais adiante.</p> <ul style="list-style-type: none"> <input type="checkbox"/> 151 km² de futuro reservatório; <input type="checkbox"/> 453 hectares de instalação do canteiro de obras (ou 4,53 km²); <input type="checkbox"/> 180,92 km² de APP; <input type="checkbox"/> 144 km de extensão das futuras vias de acesso (duas vias provisórias e uma via definitiva), por 50 m de largura, resultando em área de 8,7 km²; <input type="checkbox"/> 106,4 km de extensão da Linha de Transmissão que levará energia para a obra, saindo de Alta Floresta até o Canteiro, com potência de 34,5 kV. <p>Já como Área Diretamente Afetada (AID) considera-se a bacia do rio Teles Pires no trecho abrangido pela UHE, incluindo as comunidades ali presentes e seus patrimônios arqueológicos, históricos e culturais. Para a AID prevê-se a realização de pesquisas amostrais, que complementem científica e socialmente o quadro de informações obtido na ADA.</p> <p>Finalmente, como AII consideram-se os municípios de Jacareacanga e Paranaita, sobre os quais recairão os estudos documentais bibliográficos regionais voltados à contextualização dos patrimônios tratados na ADA e AID. Estarão sendo aplicados estudos de patrimônio histórico e cultural, bem como ações de educação patrimonial, também no centro urbano de Alta Floresta, considerando sua proximidade geográfica da área de estudo e passagem natural das equipes em trânsito para a Usina.</p> <p>Assim, a área para a qual se solicita Portaria de Pesquisa é delimitada pelo polígono formado pelos seguintes vértices:</p> <p>A área de Portaria de Pesquisa IPHAN foi operacionalmente dividida em duas áreas, a saber:</p> <ul style="list-style-type: none"> • Polígono englobando a UHE (canteiro, reservatório, APP) e as estradas de acesso, delimitado pelos seguintes vértices: <table border="1"> <thead> <tr> <th>Vértice</th> <th>Fuso</th> <th>E</th> <th>N</th> </tr> </thead> <tbody> <tr> <td>1</td> <td>21L</td> <td>569.989.780</td> <td>8.974.387.255</td> </tr> <tr> <td>2</td> <td>21L</td> <td>512.852.346</td> <td>8.974.392.389</td> </tr> <tr> <td>3</td> <td>21L</td> <td>512.898.615</td> <td>8.942.518.527</td> </tr> <tr> <td>4</td> <td>21L</td> <td>569.947.542</td> <td>8.942.473.170</td> </tr> </tbody> </table> <ul style="list-style-type: none"> • Trajeto linear a Linha de Transmissão, com coordenadas de início e fim de traçado: <table border="1"> <thead> <tr> <th>Vértice</th> <th>Fuso</th> <th>E</th> <th>N</th> </tr> </thead> <tbody> <tr> <td>1</td> <td>21L</td> <td>515.852.969</td> <td>8.947.491.710</td> </tr> <tr> <td>2</td> <td>21L</td> <td>598.442.015</td> <td>8.906.064.884</td> </tr> </tbody> </table>	Vértice	Fuso	E	N	1	21L	569.989.780	8.974.387.255	2	21L	512.852.346	8.974.392.389	3	21L	512.898.615	8.942.518.527	4	21L	569.947.542	8.942.473.170	Vértice	Fuso	E	N	1	21L	515.852.969	8.947.491.710	2	21L	598.442.015	8.906.064.884
Vértice	Fuso	E	N																														
1	21L	569.989.780	8.974.387.255																														
2	21L	512.852.346	8.974.392.389																														
3	21L	512.898.615	8.942.518.527																														
4	21L	569.947.542	8.942.473.170																														
Vértice	Fuso	E	N																														
1	21L	515.852.969	8.947.491.710																														
2	21L	598.442.015	8.906.064.884																														
Legal Status																																	
Legislative Context	<p>A realização de estudos sobre o Patrimônio Cultural Brasileiro é regrada por procedimentos específicos, uma vez que o mesmo constitui Bem da União e é protegido pela Legislação. De fato, trata-se do único campo de pesquisa que prescinde de um Projeto Científico prévio, que abranja a diversidade e complexidade de aspectos sócio-culturais envolvidos, avaliado pelo IPHAN/MinC.</p> <p>Para a Etapa de Diagnóstico da UHE Teles Pires contou-se com a Portaria n. 22/7, publicada no D.O.U. em 16.07.2008. Para a próxima etapa (prospecção, resgate e educação patrimonial) estará sendo elaborado Projeto Científico que, novamente protocolado no IPHAN, resultará na obtenção de Portaria específica. Assim, o Programa atende os documentos legais vigentes, a saber:</p>																																

	<ul style="list-style-type: none"> • As Resoluções CONAMA 1986 e 1988, referentes à realização de estudos de patrimônio arqueológico, histórico e cultural dentro do licenciamento ambiental; • A Portaria Normativa IPHAN 07/88, que regulamenta “os pedidos de permissão e autorização de pesquisa quando do desenvolvimento de pesquisa de campo e escavações arqueológicas no país, a fim de que se resguarde os objetos de valor científico e cultural localizados nessas pesquisas”. • A Portaria IPHAN 230/02, sobre o escopo dos trabalhos arqueológicos a serem desenvolvidos em processos de licenciamento ambiental; • O Decreto-Lei n. 25/37, a Lei n. 3.924/61 e a Constituição Federal de 1988, no que se refere à realização de estudos prévios que evitem a perda e/ou destruição do Patrimônio Arqueológico Brasileiro; • O Decreto no 3.551, de 04.08.00, que criou um registro de bens culturais de natureza imaterial.
Physical Description	
Biological Description	
Socio-Economic Information	
Historical Description	
Cultural Description	
Access Information	
Visitation Information	
Current Land Uses	
Management Resources	

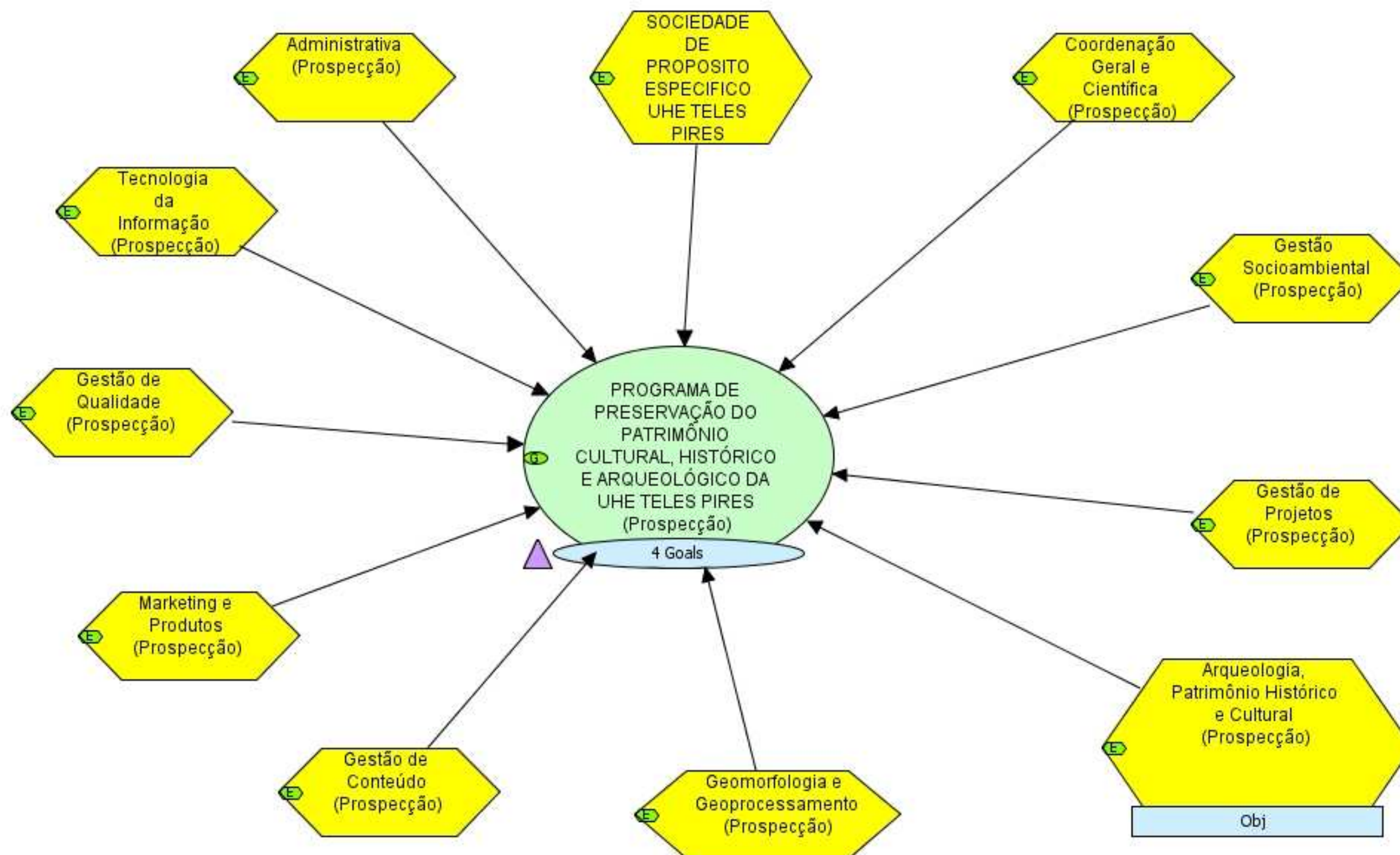
Location

Project Latitude	0.0																																
Project Longitude	0.0																																
Countries	Brazil																																
States/Provinces	Estados do Mato Grosso e Pará																																
Municipalities	Jacareacanga e Paranaíta																																
Legislative Districts																																	
Location Details	<p>A área de Portaria de Pesquisa IPHAN foi operacionalmente dividida em duas áreas, a saber:</p> <ul style="list-style-type: none"> • Polígono englobando a UHE (canteiro, reservatório, APP) e as estradas de acesso, delimitado pelos seguintes vértices: <table> <thead> <tr> <th>Vértice</th> <th>Fuso</th> <th>E</th> <th>N</th> </tr> </thead> <tbody> <tr> <td>1</td> <td>21L</td> <td>569.989.780</td> <td>8.974.387.255</td> </tr> <tr> <td>2</td> <td>21L</td> <td>512.852.346</td> <td>8.974.392.389</td> </tr> <tr> <td>3</td> <td>21L</td> <td>512.898.615</td> <td>8.942.518.527</td> </tr> <tr> <td>4</td> <td>21L</td> <td>569.947.542</td> <td>8.942.473.170</td> </tr> </tbody> </table> <ul style="list-style-type: none"> • Trajeto linear a Linha de Transmissão, com coordenadas de início e fim de traçado: <table> <thead> <tr> <th>Vértice</th> <th>Fuso</th> <th>E</th> <th>N</th> </tr> </thead> <tbody> <tr> <td>1</td> <td>21L</td> <td>515.852.969</td> <td>8.947.491.710</td> </tr> <tr> <td>2</td> <td>21L</td> <td>598.442.015</td> <td>8.906.064.884</td> </tr> </tbody> </table>	Vértice	Fuso	E	N	1	21L	569.989.780	8.974.387.255	2	21L	512.852.346	8.974.392.389	3	21L	512.898.615	8.942.518.527	4	21L	569.947.542	8.942.473.170	Vértice	Fuso	E	N	1	21L	515.852.969	8.947.491.710	2	21L	598.442.015	8.906.064.884
Vértice	Fuso	E	N																														
1	21L	569.989.780	8.974.387.255																														
2	21L	512.852.346	8.974.392.389																														
3	21L	512.898.615	8.942.518.527																														
4	21L	569.947.542	8.942.473.170																														
Vértice	Fuso	E	N																														
1	21L	515.852.969	8.947.491.710																														
2	21L	598.442.015	8.906.064.884																														
Site Map Reference	arqueoparque.com																																
Comments																																	

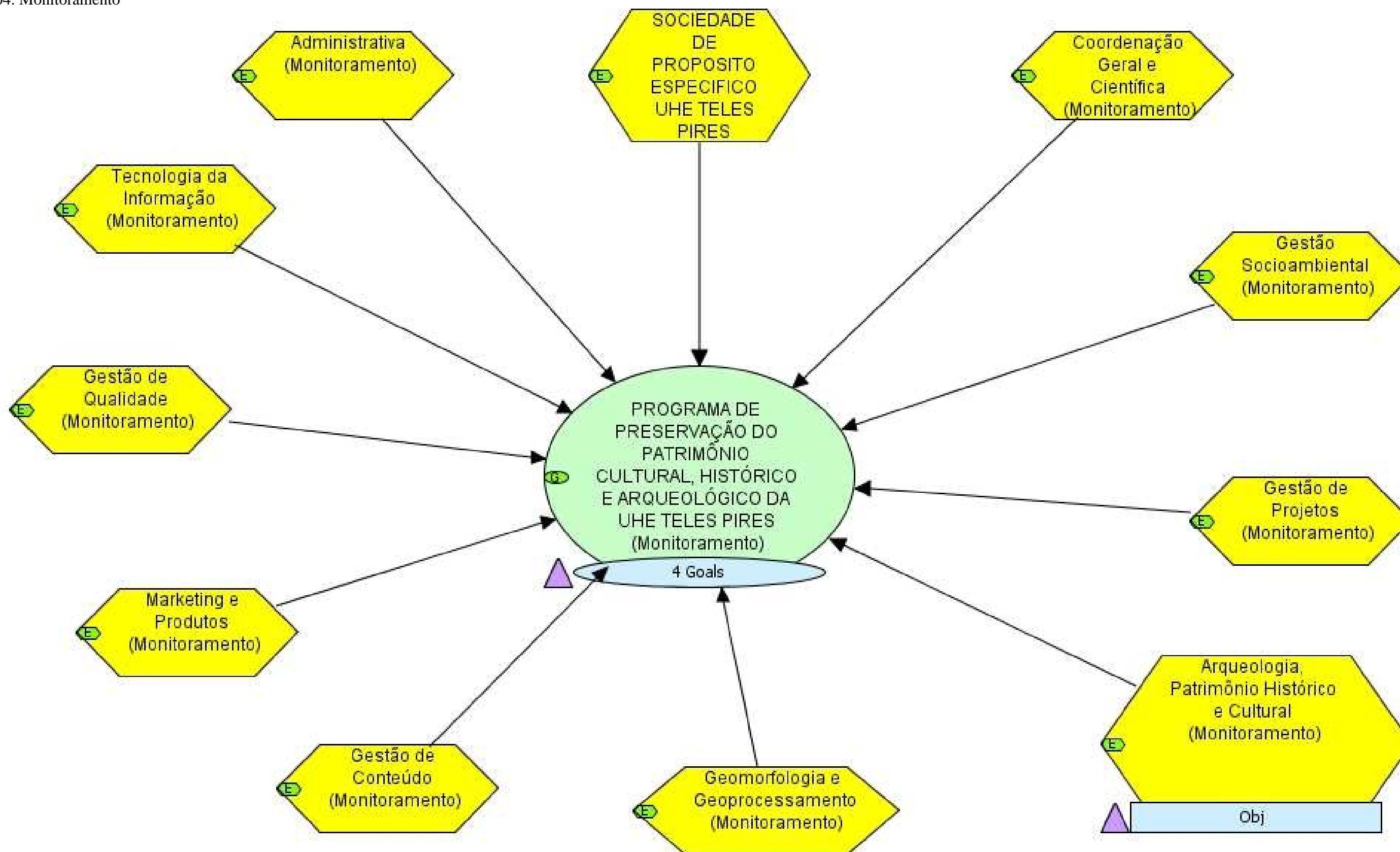
Planning**Workplan**

Project Dates	Start	2011-01-31	End	2013-07-20
Workplan Dates	Start	2011-01-20	End	2013-07-20
Comments				

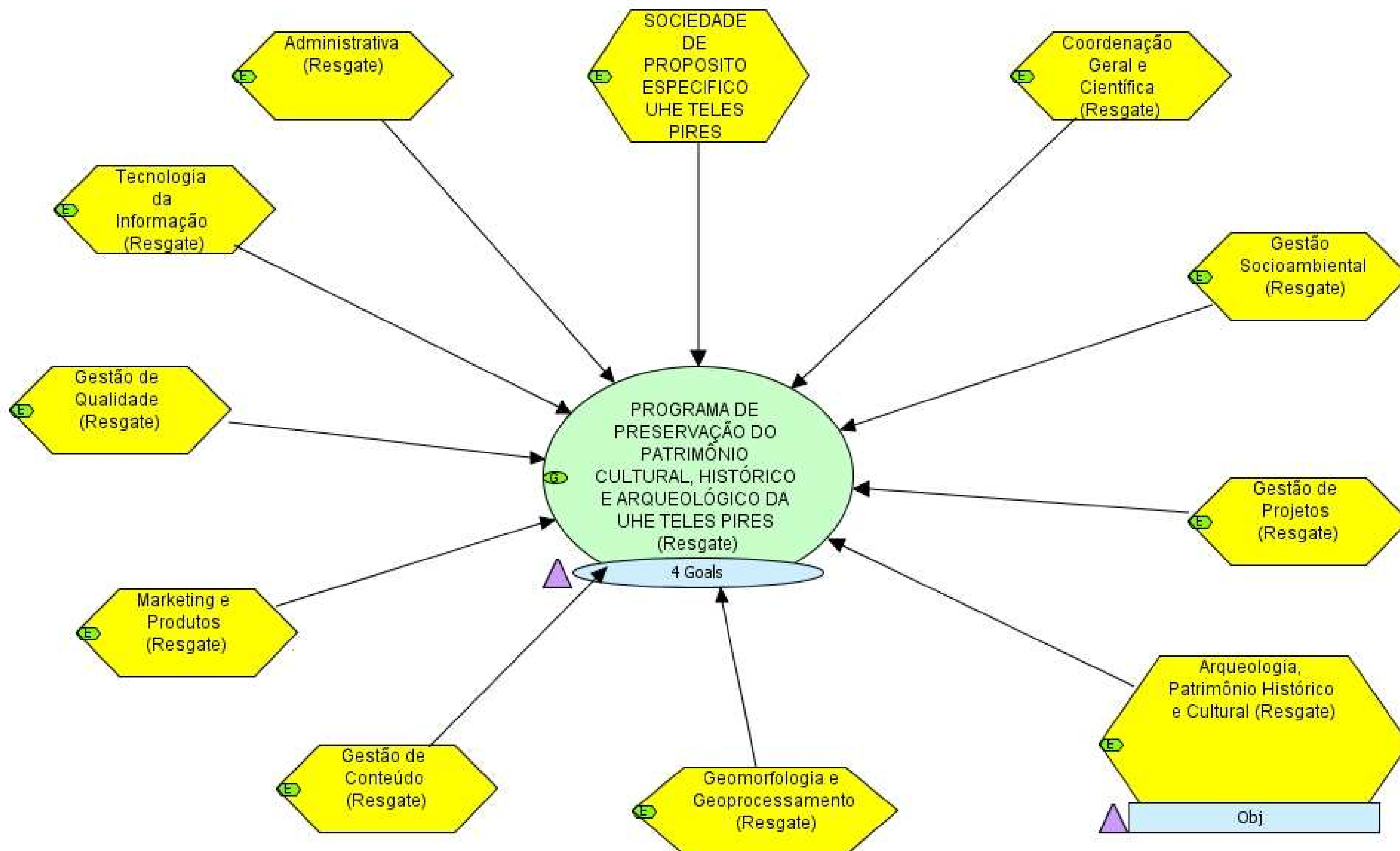
002. Prospecção



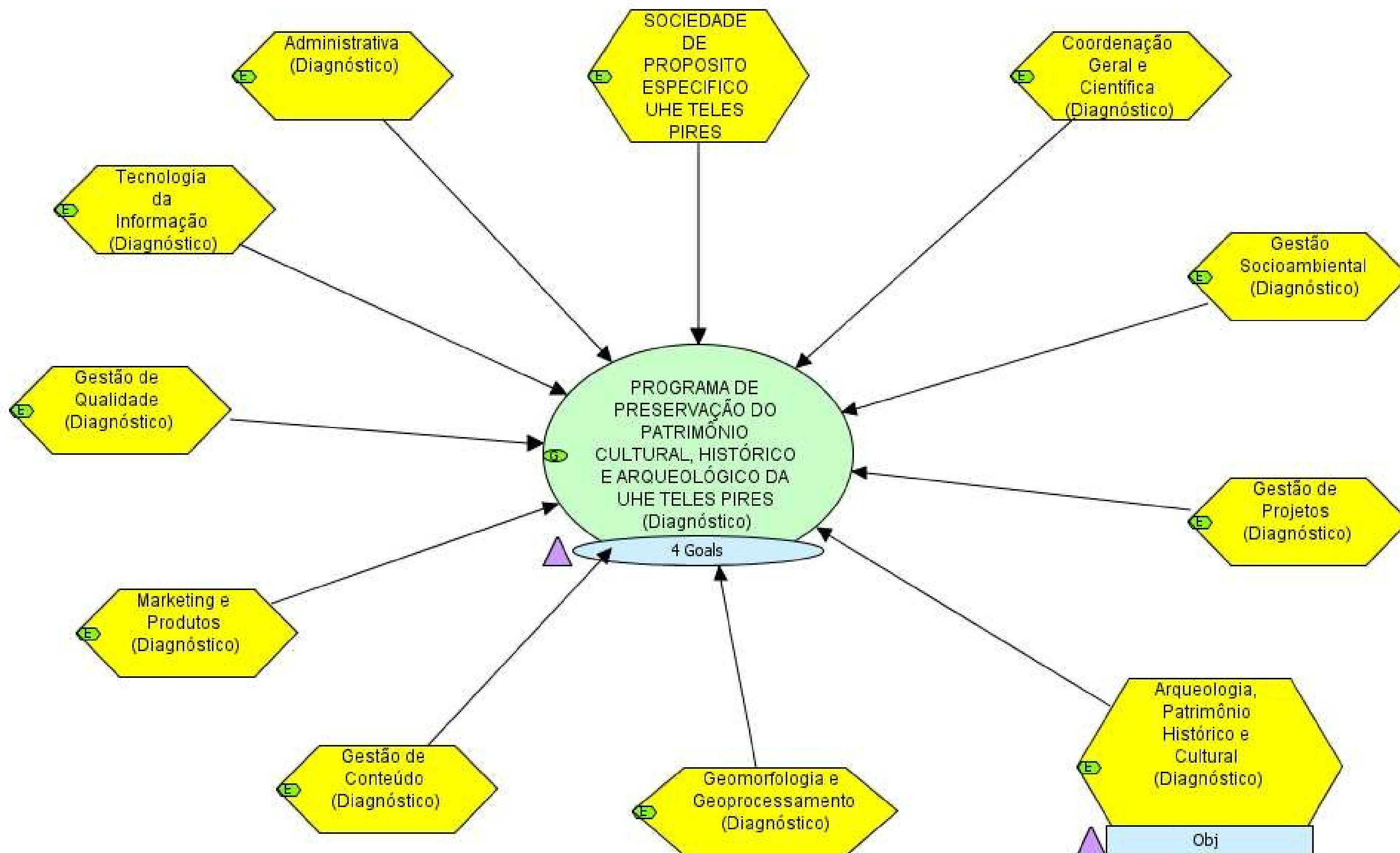
004. Monitoramento
























003. Resgate




001. Diagnóstico




Target Viability - Table


Item	Viability Mode	Status	Type	Poor	Fair	Good	Very Good	Source	Progress
 Teles Pires		Good							
 PROGRAMA DE PRESERVAÇÃO DO PATRIMÔNIO CULTURAL, HISTÓRICO E ARQUEOLÓGICO DA UHE TELES PIRES (Diagnóstico)	 Simple	Good							
 A.1.1. Andamento									Completed
								Expert Knowledge	
									
 PROGRAMA DE PRESERVAÇÃO DO PATRIMÔNIO CULTURAL, HISTÓRICO E ARQUEOLÓGICO DA UHE TELES PIRES (Monitoramento)	 Simple	Good							
 A.1.1. Andamento									On-Track
								Expert Knowledge	
									
 PROGRAMA DE PRESERVAÇÃO DO PATRIMÔNIO CULTURAL, HISTÓRICO E ARQUEOLÓGICO DA UHE TELES PIRES (Prospecção)	 Simple	Good							
 A.1.1. Andamento									On-Track
								Expert Knowledge	
									
 PROGRAMA DE PRESERVAÇÃO DO PATRIMÔNIO CULTURAL, HISTÓRICO E ARQUEOLÓGICO DA UHE TELES PIRES (Resgate)	 Simple	Good							
 A.1.1. Andamento									On-Track
								Expert Knowledge	
									


Target Viability - Details


 Target	ID	A1	Name	PROGRAMA DE PRESERVAÇÃO DO PATRIMÔNIO CULTURAL, HISTÓRICO E ARQUEOLÓGICO DA UHE TELES PIRES (Diagnóstico)
Viability Mode				
Target Viability Status				
Current Status Justification	Em andamento			
Species Latin Name				
Habitat Association (IUCN v3.0)				
Details				
Comments				

 Indicator	ID	A.1.1	Name	Andamento
Details				
Comments				

Associated Factor	PROGRAMA DE PRESERVAÇÃO DO PATRIMÔNIO CULTURAL, HISTÓRICO E ARQUEOLÓGICO DA UHE TELES PIRES (Diagnóstico)			
Methods				
Priority	High			
Progress	Completed			


	Future Date	Future Value	Rating	Not Specified
Details				
Comments				


 Measurement	Measurement Date	Measurement Value		
Details				
Current Status	Rating	Not Specified	Trend	Not Specified
Source	Expert Knowledge			
Comments				


 Target	ID	A1	Name	PROGRAMA DE PRESERVAÇÃO DO PATRIMÔNIO CULTURAL, HISTÓRICO E ARQUEOLÓGICO DA UHE TELES PIRES (Monitoramento)
Viability Mode				
Target Viability Status				
Current Status Justification	Em andamento			
Species Latin Name				
Habitat Association (IUCN v3.0)				
Details				
Comments				


 Indicator	ID A.1.1 Name Andamento
Details	
Comments	

Associated Factor	PROGRAMA DE PRESERVAÇÃO DO PATRIMÔNIO CULTURAL, HISTÓRICO E ARQUEOLÓGICO DA UHE TELES PIRES (Monitoramento)
Methods	
Priority	High
Progress	On-Track


	Future Date Future Value Rating Not Specified
Details	
Comments	

 Measurement	Measurement Date Measurement Value
Details	
Current Status	Rating Not Specified Trend Not Specified
Source	Expert Knowledge
Comments	


 Target	ID A1 Name PROGRAMA DE PRESERVAÇÃO DO PATRIMÔNIO CULTURAL, HISTÓRICO E ARQUEOLÓGICO DA UHE TELES PIRES (Prospecção)
Viability Mode	
Target Viability Status	
Current Status Justification	Em andamento
Species Latin Name	
Habitat Association (IUCN v3.0)	
Details	
Comments	


 Indicator	ID A.1.1 Name Andamento
Details	
Comments	

Associated Factor	PROGRAMA DE PRESERVAÇÃO DO PATRIMÔNIO CULTURAL, HISTÓRICO E ARQUEOLÓGICO DA UHE TELES PIRES (Prospecção)
Methods	
Priority	High
Progress	On-Track


	Future Date Future Value Rating Not Specified
Details	
Comments	

 Measurement	Measurement Date	Measurement Value		
Details				
Current Status	Rating	Not Specified	Trend	Not Specified
Source	Expert Knowledge			
Comments				

 Target	ID	A1	Name	PROGRAMA DE PRESERVAÇÃO DO PATRIMÔNIO CULTURAL, HISTÓRICO E ARQUEOLÓGICO DA UHE TELES PIRES (Resgate)
Viability Mode				
Target Viability Status				
Current Status Justification	Em andamento			
Species Latin Name				
Habitat Association (IUCN v3.0)				
Details				
Comments				



















 Indicator	ID	A.1.1	Name	Andamento
Details				
Comments				

Associated Factor	PROGRAMA DE PRESERVAÇÃO DO PATRIMÔNIO CULTURAL, HISTÓRICO E ARQUEOLÓGICO DA UHE TELES PIRES (Resgate)
Methods	
Priority	High
Progress	On-Track

	Future Date	Future Value	Rating	Not Specified
Details				
Comments				

 Measurement	Measurement Date	Measurement Value		
Details				
Current Status	Rating	Not Specified	Trend	Not Specified
Source	Expert Knowledge			
Comments				

Strategic Plan

Item	Strategy Priority	Who	Progress	Details
 A1. PROGRAMA DE PRESERVAÇÃO DO PATRIMÔNIO CULTURAL, HISTÓRICO E ARQUEOLÓGICO DA UHE TELES PIRES (Diagnóstico)				
 A1.1. Realizar as pesquisas referentes ao PROGRAMA DE PRESERVAÇÃO DO PATRIMÔNIO CULTURAL, HISTÓRICO E ARQUEOLÓGICO DA UHE TELES PIRES compreendendo estudos diagnósticos e avaliações estratégicas.				
 01. SOCIEDADE DE PROPOSITO ESPECIFICO UHE TELES PIRES (Diagnóstico)	Effective	01 - Diretor	Completed	
 02. Coordenação Geral e Científica (Diagnóstico)	Effective	02 - COORDENAÇÃO GERAL	Completed	
 03. Gestão Socioambiental (Diagnóstico)	Effective	03 - Geógrafa e Historiadora	Completed	
 04. Gestão de Projetos (Diagnóstico)	Effective	04 - Administração de Empresas	Completed	
 05. Arqueologia, Patrimônio Histórico e Cultural (Diagnóstico)	Effective	03 - Técnico em Arqueologia / Analista Socio-Ambiental, 05 - Arqueólogo, 06 - Geógrafa, 06 - Geógrafo, 06 - Geógrafo, 08- Comunicação e Marketing	Completed	
 06. Geomorfologia e Geoprocessamento (Diagnóstico)	Effective	06 - Geógrafa, 06 - Geógrafo, 06 - Geógrafo	Completed	
 07. Gestão de Conteúdo (Diagnóstico)	Effective	07 - Letras, 07- Artes Graficas	Completed	
 08. Marketing e Produtos (Diagnóstico)	Effective	08- Comunicação e Marketing	Completed	
 09. Gestão de Qualidade (Diagnóstico)	Effective	09 - Qualidade	Completed	
 10. Tecnologia da Informação (Diagnóstico)	Effective	10-Sistemas de Informação	Completed	
 11. Administrativa (Diagnóstico)	Effective	11 - Logística	Completed	
 A1.2. Atender à legislação brasileira no que se refere à proteção e intervenção junto a este patrimônio;				
 01. SOCIEDADE DE PROPOSITO ESPECIFICO UHE TELES PIRES (Diagnóstico)	Effective	01 - Diretor	Completed	
 02. Coordenação Geral e Científica (Diagnóstico)	Effective	02 - COORDENAÇÃO GERAL	Completed	
 03. Gestão Socioambiental (Diagnóstico)	Effective	03 - Geógrafa e Historiadora	Completed	
 04. Gestão de Projetos (Diagnóstico)	Effective	04 - Administração de Empresas	Completed	
 05. Arqueologia, Patrimônio Histórico e Cultural (Diagnóstico)	Effective	03 - Técnico em Arqueologia / Analista Socio-Ambiental, 05 - Arqueólogo, 06 - Geógrafa, 06 - Geógrafo, 06 - Geógrafo, 08- Comunicação e Marketing	Completed	
 06. Geomorfologia e Geoprocessamento (Diagnóstico)	Effective	06 - Geógrafa, 06 - Geógrafo, 06 - Geógrafo	Completed	
 07. Gestão de Conteúdo (Diagnóstico)	Effective	07 - Letras, 07- Artes Graficas	Completed	
 08. Marketing e Produtos (Diagnóstico)	Effective	08- Comunicação e Marketing	Completed	
 09. Gestão de Qualidade (Diagnóstico)	Effective	09 - Qualidade	Completed	
 10. Tecnologia da Informação (Diagnóstico)	Effective	10-Sistemas de Informação	Completed	
 11. Administrativa (Diagnóstico)	Effective	11 - Logística	Completed	

Item	Strategy Priority	Who	Progress	Details
A1.3. Produzir conhecimento científico sobre a área, contribuindo para a ampliação do conhecimento da cultura nacional;				
01. SOCIEDADE DE PROPOSITO ESPECIFICO UHE TELES PIRES (Diagnóstico)	Effective	01 - Diretor	Completed	
02. Coordenação Geral e Científica (Diagnóstico)	Effective	02 - COORDENAÇÃO GERAL	Completed	
03. Gestão Socioambiental (Diagnóstico)	Effective	03 - Geógrafa e Historiadora	Completed	
04. Gestão de Projetos (Diagnóstico)	Effective	04 - Administração de Empresas	Completed	
05. Arqueologia, Patrimônio Histórico e Cultural (Diagnóstico)	Effective	03 - Técnico em Arqueologia / Analista Socio-Ambiental, 05 - Arqueólogo, 06 - Geógrafa, 06 - Geógrafo, 06 - Geógrafo, 08- Comunicação e Marketing	Completed	
06. Geomorfologia e Geoprocessamento (Diagnóstico)	Effective	06 - Geógrafa, 06 - Geógrafo, 06 - Geógrafo	Completed	
07. Gestão de Conteúdo (Diagnóstico)	Effective	07 - Letras, 07- Artes Graficas	Completed	
08. Marketing e Produtos (Diagnóstico)	Effective	08- Comunicação e Marketing	Completed	
09. Gestão de Qualidade (Diagnóstico)	Effective	09 - Qualidade	Completed	
10. Tecnologia da Informação (Diagnóstico)	Effective	10-Sistemas de Informação	Completed	
11. Administrativa (Diagnóstico)	Effective	11 - Logística	Completed	
A1.4. Envolver a comunidade no desenvolvimento dos trabalhos, visando contribuir na valorização e preservação do patrimônio arqueológico, histórico e cultural brasileiro.				
01. SOCIEDADE DE PROPOSITO ESPECIFICO UHE TELES PIRES (Diagnóstico)	Effective	01 - Diretor	Completed	
02. Coordenação Geral e Científica (Diagnóstico)	Effective	02 - COORDENAÇÃO GERAL	Completed	
03. Gestão Socioambiental (Diagnóstico)	Effective	03 - Geógrafa e Historiadora	Completed	
04. Gestão de Projetos (Diagnóstico)	Effective	04 - Administração de Empresas	Completed	
05. Arqueologia, Patrimônio Histórico e Cultural (Diagnóstico)	Effective	03 - Técnico em Arqueologia / Analista Socio-Ambiental, 05 - Arqueólogo, 06 - Geógrafa, 06 - Geógrafo, 06 - Geógrafo, 08- Comunicação e Marketing	Completed	
06. Geomorfologia e Geoprocessamento (Diagnóstico)	Effective	06 - Geógrafa, 06 - Geógrafo, 06 - Geógrafo	Completed	
07. Gestão de Conteúdo (Diagnóstico)	Effective	07 - Letras, 07- Artes Graficas	Completed	
08. Marketing e Produtos (Diagnóstico)	Effective	08- Comunicação e Marketing	Completed	
09. Gestão de Qualidade (Diagnóstico)	Effective	09 - Qualidade	Completed	
10. Tecnologia da Informação (Diagnóstico)	Effective	10-Sistemas de Informação	Completed	
11. Administrativa (Diagnóstico)	Effective	11 - Logística	Completed	
A1. PROGRAMA DE PRESERVAÇÃO DO PATRIMÔNIO CULTURAL, HISTÓRICO E ARQUEOLÓGICO DA UHE TELES PIRES (Monitoramento)				
A1.1. Realizar as pesquisas referentes ao PROGRAMA DE PRESERVAÇÃO DO PATRIMÔNIO CULTURAL,				

Item	Strategy Priority	Who	Progress	Details
HISTÓRICO E ARQUEOLÓGICO DA UHE TELES PIRES compreendendo estudos diagnósticos e avaliações estratégicas.				
01. SOCIEDADE DE PROPOSITO ESPECIFICO UHE TELES PIRES (Monitoramento)	Effective	01 - Diretor	On-Track	
02. Coordenação Geral e Científica (Monitoramento)	Effective	02 - COORDENAÇÃO GERAL	On-Track	
03. Gestão Socioambiental (Monitoramento)	Effective	03 - Geógrafa e Historiadora	On-Track	
04. Gestão de Projetos (Monitoramento)	Effective	04 - Administração de Empresas	On-Track	
05. Arqueologia, Patrimônio Histórico e Cultural (Monitoramento)	Effective	03 - Técnico em Arqueologia / Analista Socio-Ambiental, 05 - Arqueólogo, 06 - Geógrafa, 08- Comunicação e Marketing	On-Track	
06. Geomorfologia e Geoprocessamento (Monitoramento)	Effective	06 - Geógrafa, 06 - Geógrafo, 06 - Geógrafo	On-Track	
07. Gestão de Conteúdo (Monitoramento)	Effective	07 - Letras, 07- Artes Graficas	On-Track	
08. Marketing e Produtos (Monitoramento)	Effective	08- Comunicação e Marketing	On-Track	
09. Gestão de Qualidade (Monitoramento)	Effective	09 - Qualidade	On-Track	
10. Tecnologia da Informação (Monitoramento)	Effective	10-Sistemas de Informação	On-Track	
11. Administrativa (Monitoramento)	Effective	11 - Logística	On-Track	
A1.2. Atender à legislação brasileira no que se refere à proteção e intervenção junto a este patrimônio;				
01. SOCIEDADE DE PROPOSITO ESPECIFICO UHE TELES PIRES (Monitoramento)	Effective	01 - Diretor	On-Track	
02. Coordenação Geral e Científica (Monitoramento)	Effective	02 - COORDENAÇÃO GERAL	On-Track	
03. Gestão Socioambiental (Monitoramento)	Effective	03 - Geógrafa e Historiadora	On-Track	
04. Gestão de Projetos (Monitoramento)	Effective	04 - Administração de Empresas	On-Track	
05. Arqueologia, Patrimônio Histórico e Cultural (Monitoramento)	Effective	03 - Técnico em Arqueologia / Analista Socio-Ambiental, 05 - Arqueólogo, 06 - Geógrafa, 08- Comunicação e Marketing	On-Track	
06. Geomorfologia e Geoprocessamento (Monitoramento)	Effective	06 - Geógrafa, 06 - Geógrafo, 06 - Geógrafo	On-Track	
07. Gestão de Conteúdo (Monitoramento)	Effective	07 - Letras, 07- Artes Graficas	On-Track	
08. Marketing e Produtos (Monitoramento)	Effective	08- Comunicação e Marketing	On-Track	
09. Gestão de Qualidade (Monitoramento)	Effective	09 - Qualidade	On-Track	
10. Tecnologia da Informação (Monitoramento)	Effective	10-Sistemas de Informação	On-Track	
11. Administrativa (Monitoramento)	Effective	11 - Logística	On-Track	
A1.3. Produzir conhecimento científico sobre a área, contribuindo para a ampliação do conhecimento da cultura nacional;				
01. SOCIEDADE DE PROPOSITO ESPECIFICO UHE TELES PIRES (Monitoramento)	Effective	01 - Diretor	On-Track	
02. Coordenação Geral e Científica (Monitoramento)	Effective	02 - COORDENAÇÃO GERAL	On-Track	
03. Gestão Socioambiental (Monitoramento)	Effective	03 - Geógrafa e Historiadora	On-Track	

Item	Strategy Priority	Who	Progress	Details
04. Gestão de Projetos (Monitoramento)	Effective	04 - Administração de Empresas	On-Track	
05. Arqueologia, Patrimônio Histórico e Cultural (Monitoramento)	Effective	03 - Técnico em Arqueologia / Analista Socio-Ambiental, 05 - Arqueólogo, 06 - Geógrafa, 08- Comunicação e Marketing	On-Track	
06. Geomorfologia e Geoprocessamento (Monitoramento)	Effective	06 - Geógrafa, 06 - Geógrafo, 06 - Geógrafo	On-Track	
07. Gestão de Conteúdo (Monitoramento)	Effective	07 - Letras, 07- Artes Graficas	On-Track	
08. Marketing e Produtos (Monitoramento)	Effective	08- Comunicação e Marketing	On-Track	
09. Gestão de Qualidade (Monitoramento)	Effective	09 - Qualidade	On-Track	
10. Tecnologia da Informação (Monitoramento)	Effective	10-Sistemas de Informação	On-Track	
11. Administrativa (Monitoramento)	Effective	11 - Logística	On-Track	
A1.4. Envolver a comunidade no desenvolvimento dos trabalhos, visando contribuir na valorização e preservação do patrimônio arqueológico, histórico e cultural brasileiro.				
01. SOCIEDADE DE PROPOSITO ESPECIFICO UHE TELES PIRES (Monitoramento)	Effective	01 - Diretor	On-Track	
02. Coordenação Geral e Científica (Monitoramento)	Effective	02 - COORDENAÇÃO GERAL	On-Track	
03. Gestão Socioambiental (Monitoramento)	Effective	03 - Geógrafa e Historiadora	On-Track	
04. Gestão de Projetos (Monitoramento)	Effective	04 - Administração de Empresas	On-Track	
05. Arqueologia, Patrimônio Histórico e Cultural (Monitoramento)	Effective	03 - Técnico em Arqueologia / Analista Socio-Ambiental, 05 - Arqueólogo, 06 - Geógrafa, 08- Comunicação e Marketing	On-Track	
06. Geomorfologia e Geoprocessamento (Monitoramento)	Effective	06 - Geógrafa, 06 - Geógrafo, 06 - Geógrafo	On-Track	
07. Gestão de Conteúdo (Monitoramento)	Effective	07 - Letras, 07- Artes Graficas	On-Track	
08. Marketing e Produtos (Monitoramento)	Effective	08- Comunicação e Marketing	On-Track	
09. Gestão de Qualidade (Monitoramento)	Effective	09 - Qualidade	On-Track	
10. Tecnologia da Informação (Monitoramento)	Effective	10-Sistemas de Informação	On-Track	
11. Administrativa (Monitoramento)	Effective	11 - Logística	On-Track	
A1. PROGRAMA DE PRESERVAÇÃO DO PATRIMÔNIO CULTURAL, HISTÓRICO E ARQUEOLÓGICO DA UHE TELES PIRES (Prospecção)				
A1.1. Realizar as pesquisas referentes ao PROGRAMA DE PRESERVAÇÃO DO PATRIMÔNIO CULTURAL, HISTÓRICO E ARQUEOLÓGICO DA UHE TELES PIRES compreendendo estudos diagnósticos e avaliações estratégicas.				
01. SOCIEDADE DE PROPOSITO ESPECIFICO UHE TELES PIRES (Prospecção)	Effective	01 - Diretor	On-Track	
02. Coordenação Geral e Científica (Prospecção)	Effective	02 - COORDENAÇÃO GERAL	On-Track	
03. Gestão Socioambiental (Prospecção)	Effective	03 - Geógrafa e Historiadora	On-Track	
04. Gestão de Projetos (Prospecção)	Effective	04 - Administração de Empresas	On-Track	
05. Arqueologia, Patrimônio Histórico e Cultural (Prospecção)	Effective	03 - Técnico em Arqueologia / Analista Socio-Ambiental, 05 - Arqueólogo,	On-Track	

Item	Strategy Priority	Who	Progress	Details
		06 - Geógrafa, 06 - Geógrafo, 06 - Geógrafo, 08- Comunicação e Marketing		
06. Geomorfologia e Geoprocessamento (Prospecção)	Effective	06 - Geógrafa, 06 - Geógrafo, 06 - Geógrafo	On-Track	
07. Gestão de Conteúdo (Prospecção)	Effective	07 - Letras, 07- Artes Graficas	On-Track	
08. Marketing e Produtos (Prospecção)	Effective	08- Comunicação e Marketing	On-Track	
09. Gestão de Qualidade (Prospecção)	Effective	09 - Qualidade	On-Track	
10. Tecnologia da Informação (Prospecção)	Effective	10-Sistemas de Informação	On-Track	
11. Administrativa (Prospecção)	Effective	11 - Logística	On-Track	
A1.2. Atender à legislação brasileira no que se refere à proteção e intervenção junto a este patrimônio;				
01. SOCIEDADE DE PROPOSITO ESPECIFICO UHE TELES PIRES (Prospecção)	Effective	01 - Diretor	On-Track	
02. Coordenação Geral e Científica (Prospecção)	Effective	02 - COORDENAÇÃO GERAL	On-Track	
03. Gestão Socioambiental (Prospecção)	Effective	03 - Geógrafa e Historiadora	On-Track	
04. Gestão de Projetos (Prospecção)	Effective	04 - Administração de Empresas	On-Track	
05. Arqueologia, Patrimônio Histórico e Cultural (Prospecção)	Effective	03 - Técnico em Arqueologia / Analista Socio-Ambiental, 05 - Arqueólogo, 06 - Geógrafa, 06 - Geógrafo, 06 - Geógrafo, 08- Comunicação e Marketing	On-Track	
06. Geomorfologia e Geoprocessamento (Prospecção)	Effective	06 - Geógrafa, 06 - Geógrafo, 06 - Geógrafo	On-Track	
07. Gestão de Conteúdo (Prospecção)	Effective	07 - Letras, 07- Artes Graficas	On-Track	
08. Marketing e Produtos (Prospecção)	Effective	08- Comunicação e Marketing	On-Track	
09. Gestão de Qualidade (Prospecção)	Effective	09 - Qualidade	On-Track	
10. Tecnologia da Informação (Prospecção)	Effective	10-Sistemas de Informação	On-Track	
11. Administrativa (Prospecção)	Effective	11 - Logística	On-Track	
A1.3. Produzir conhecimento científico sobre a área, contribuindo para a ampliação do conhecimento da cultura nacional;				
01. SOCIEDADE DE PROPOSITO ESPECIFICO UHE TELES PIRES (Prospecção)	Effective	01 - Diretor	On-Track	
02. Coordenação Geral e Científica (Prospecção)	Effective	02 - COORDENAÇÃO GERAL	On-Track	
03. Gestão Socioambiental (Prospecção)	Effective	03 - Geógrafa e Historiadora	On-Track	
04. Gestão de Projetos (Prospecção)	Effective	04 - Administração de Empresas	On-Track	
05. Arqueologia, Patrimônio Histórico e Cultural (Prospecção)	Effective	03 - Técnico em Arqueologia / Analista Socio-Ambiental, 05 - Arqueólogo, 06 - Geógrafa, 06 - Geógrafo, 06 - Geógrafo, 08- Comunicação e Marketing	On-Track	
06. Geomorfologia e Geoprocessamento (Prospecção)	Effective	06 - Geógrafa, 06 - Geógrafo, 06 - Geógrafo	On-Track	
07. Gestão de Conteúdo (Prospecção)	Effective	07 - Letras, 07- Artes Graficas	On-Track	

Item	Strategy Priority	Who	Progress	Details
08. Marketing e Produtos (Prospecção)	Effective	08- Comunicação e Marketing	On-Track	
09. Gestão de Qualidade (Prospecção)	Effective	09 - Qualidade	On-Track	
10. Tecnologia da Informação (Prospecção)	Effective	10-Sistemas de Informação	On-Track	
11. Administrativa (Prospecção)	Effective	11 - Logística	On-Track	
A1.4. Envolver a comunidade no desenvolvimento dos trabalhos, visando contribuir na valorização e preservação do patrimônio arqueológico, histórico e cultural brasileiro.				
01. SOCIEDADE DE PROPOSITO ESPECIFICO UHE TELES PIRES (Prospecção)	Effective	01 - Diretor	On-Track	
02. Coordenação Geral e Científica (Prospecção)	Effective	02 - COORDENAÇÃO GERAL	On-Track	
03. Gestão Socioambiental (Prospecção)	Effective	03 - Geógrafa e Historiadora	On-Track	
04. Gestão de Projetos (Prospecção)	Effective	04 - Administração de Empresas	On-Track	
05. Arqueologia, Patrimônio Histórico e Cultural (Prospecção)	Effective	03 - Técnico em Arqueologia / Analista Socio-Ambiental, 05 - Arqueólogo, 06 - Geógrafa, 06 - Geógrafo, 06 - Geógrafo, 08- Comunicação e Marketing	On-Track	
06. Geomorfologia e Geoprocessamento (Prospecção)	Effective	06 - Geógrafa, 06 - Geógrafo, 06 - Geógrafo	On-Track	
07. Gestão de Conteúdo (Prospecção)	Effective	07 - Letras, 07- Artes Graficas	On-Track	
08. Marketing e Produtos (Prospecção)	Effective	08- Comunicação e Marketing	On-Track	
09. Gestão de Qualidade (Prospecção)	Effective	09 - Qualidade	On-Track	
10. Tecnologia da Informação (Prospecção)	Effective	10-Sistemas de Informação	On-Track	
11. Administrativa (Prospecção)	Effective	11 - Logística	On-Track	
A1. PROGRAMA DE PRESERVAÇÃO DO PATRIMÔNIO CULTURAL, HISTÓRICO E ARQUEOLÓGICO DA UHE TELES PIRES (Resgate)				
A1.1. Realizar as pesquisas referentes ao PROGRAMA DE PRESERVAÇÃO DO PATRIMÔNIO CULTURAL, HISTÓRICO E ARQUEOLÓGICO DA UHE TELES PIRES compreendendo estudos diagnósticos e avaliações estratégicas.				
01. SOCIEDADE DE PROPOSITO ESPECIFICO UHE TELES PIRES (Resgate)	Effective	01 - Diretor	On-Track	
02. Coordenação Geral e Científica (Resgate)	Effective	02 - COORDENAÇÃO GERAL	On-Track	
03. Gestão Socioambiental (Resgate)	Effective	03 - Geógrafa e Historiadora	On-Track	
04. Gestão de Projetos (Resgate)	Effective	04 - Administração de Empresas	On-Track	
05. Arqueologia, Patrimônio Histórico e Cultural (Resgate)	Effective	03 - Técnico em Arqueologia / Analista Socio-Ambiental, 05 - Arqueólogo, 06 - Geógrafa, 08- Comunicação e Marketing	On-Track	
06. Geomorfologia e Geoprocessamento (Resgate)	Effective	06 - Geógrafa, 06 - Geógrafo, 06 - Geógrafo	On-Track	
07. Gestão de Conteúdo (Resgate)	Effective	07 - Letras, 07- Artes Graficas	On-Track	
08. Marketing e Produtos (Resgate)	Effective	08- Comunicação e Marketing	On-Track	





Item	Strategy Priority	Who	Progress	Details
09. Gestão de Qualidade (Resgate)	Effective	09 - Qualidade	On-Track	
10. Tecnologia da Informação (Resgate)	Effective	10-Sistemas de Informação	On-Track	
11. Administrativa (Resgate)	Effective	11 - Logística	On-Track	
A1.2. Atender à legislação brasileira no que se refere à proteção e intervenção junto a este patrimônio;				
01. SOCIEDADE DE PROPOSITO ESPECIFICO UHE TELES PIRES (Resgate)	Effective	01 - Diretor	On-Track	
02. Coordenação Geral e Científica (Resgate)	Effective	02 - COORDENAÇÃO GERAL	On-Track	
03. Gestão Socioambiental (Resgate)	Effective	03 - Geógrafa e Historiadora	On-Track	
04. Gestão de Projetos (Resgate)	Effective	04 - Administração de Empresas	On-Track	
05. Arqueologia, Patrimônio Histórico e Cultural (Resgate)	Effective	03 - Técnico em Arqueologia / Analista Socio-Ambiental, 05 - Arqueólogo, 06 - Geógrafa, 08- Comunicação e Marketing	On-Track	
06. Geomorfologia e Geoprocessamento (Resgate)	Effective	06 - Geógrafa, 06 - Geógrafo, 06 - Geógrafo	On-Track	
07. Gestão de Conteúdo (Resgate)	Effective	07 - Letras, 07- Artes Graficas	On-Track	
08. Marketing e Produtos (Resgate)	Effective	08- Comunicação e Marketing	On-Track	
09. Gestão de Qualidade (Resgate)	Effective	09 - Qualidade	On-Track	
10. Tecnologia da Informação (Resgate)	Effective	10-Sistemas de Informação	On-Track	
11. Administrativa (Resgate)	Effective	11 - Logística	On-Track	
A1.3. Produzir conhecimento científico sobre a área, contribuindo para a ampliação do conhecimento da cultura nacional;				
01. SOCIEDADE DE PROPOSITO ESPECIFICO UHE TELES PIRES (Resgate)	Effective	01 - Diretor	On-Track	
02. Coordenação Geral e Científica (Resgate)	Effective	02 - COORDENAÇÃO GERAL	On-Track	
03. Gestão Socioambiental (Resgate)	Effective	03 - Geógrafa e Historiadora	On-Track	
04. Gestão de Projetos (Resgate)	Effective	04 - Administração de Empresas	On-Track	
05. Arqueologia, Patrimônio Histórico e Cultural (Resgate)	Effective	03 - Técnico em Arqueologia / Analista Socio-Ambiental, 05 - Arqueólogo, 06 - Geógrafa, 08- Comunicação e Marketing	On-Track	
06. Geomorfologia e Geoprocessamento (Resgate)	Effective	06 - Geógrafa, 06 - Geógrafo, 06 - Geógrafo	On-Track	
07. Gestão de Conteúdo (Resgate)	Effective	07 - Letras, 07- Artes Graficas	On-Track	
08. Marketing e Produtos (Resgate)	Effective	08- Comunicação e Marketing	On-Track	
09. Gestão de Qualidade (Resgate)	Effective	09 - Qualidade	On-Track	
10. Tecnologia da Informação (Resgate)	Effective	10-Sistemas de Informação	On-Track	
11. Administrativa (Resgate)	Effective	11 - Logística	On-Track	
A1.4. Envolver a comunidade no desenvolvimento dos trabalhos, visando contribuir na valorização e preservação do patrimônio arqueológico, histórico e cultural brasileiro.				

Item	Strategy Priority	Who	Progress	Details
 01. SOCIEDADE DE PROPOSITO ESPECIFICO UHE TELES PIRES (Resgate)	Effective	01 - Diretor	On-Track	
 02. Coordenação Geral e Científica (Resgate)	Effective	02 - COORDENAÇÃO GERAL	On-Track	
 03. Gestão Socioambiental (Resgate)	Effective	03 - Geógrafa e Historiadora	On-Track	
 04. Gestão de Projetos (Resgate)	Effective	04 - Adiministração de Empresas	On-Track	
 05. Arqueologia, Patrimônio Histórico e Cultural (Resgate)	Effective	03 - Técnico em Arqueologia / Analista Socio-Ambiental, 05 - Arqueólogo, 06 - Geógrafa, 08- Comunicação e Marketing	On-Track	
 06. Geomorfologia e Geoprocessamento (Resgate)	Effective	06 - Geógrafa, 06 - Geógrafo, 06 - Geógrafo	On-Track	
 07. Gestão de Conteúdo (Resgate)	Effective	07 - Letras, 07- Artes Graficas	On-Track	
 08. Marketing e Produtos (Resgate)	Effective	08- Comunicação e Marketing	On-Track	
 09. Gestão de Qualidade (Resgate)	Effective	09 - Qualidade	On-Track	
 10. Tecnologia da Informação (Resgate)	Effective	10-Sistemas de Informação	On-Track	
 11. Administrativa (Resgate)	Effective	11 - Logística	On-Track	
 001. Diagnóstico				
				
 05. Arqueologia, Patrimônio Histórico e Cultural (Diagnóstico)	Effective	03 - Técnico em Arqueologia / Analista Socio-Ambiental, 05 - Arqueólogo, 06 - Geógrafa, 06 - Geógrafo, 06 - Geógrafo, 08- Comunicação e Marketing	Completed	
 01. SOCIEDADE DE PROPOSITO ESPECIFICO UHE TELES PIRES (Diagnóstico)	Effective	01 - Diretor	Completed	
 02. Coordenação Geral e Científica (Diagnóstico)	Effective	02 - COORDENAÇÃO GERAL	Completed	
 03. Gestão Socioambiental (Diagnóstico)	Effective	03 - Geógrafa e Historiadora	Completed	
 04. Gestão de Projetos (Diagnóstico)	Effective	04 - Adiministração de Empresas	Completed	
 06. Geomorfologia e Geoprocessamento (Diagnóstico)	Effective	06 - Geógrafa, 06 - Geógrafo, 06 - Geógrafo	Completed	
 07. Gestão de Conteúdo (Diagnóstico)	Effective	07 - Letras, 07- Artes Graficas	Completed	
 08. Marketing e Produtos (Diagnóstico)	Effective	08- Comunicação e Marketing	Completed	
 09. Gestão de Qualidade (Diagnóstico)	Effective	09 - Qualidade	Completed	
 10. Tecnologia da Informação (Diagnóstico)	Effective	10-Sistemas de Informação	Completed	
 11. Administrativa (Diagnóstico)	Effective	11 - Logística	Completed	
 002. Prospecção				
				
 05. Arqueologia, Patrimônio Histórico e Cultural (Prospecção)	Effective	03 - Técnico em Arqueologia / Analista Socio-Ambiental, 05 - Arqueólogo, 06 - Geógrafa, 06 - Geógrafo, 06 - Geógrafo, 08- Comunicação e Marketing	On-Track	





















Item	Strategy Priority	Who	Progress	Details
 01. SOCIEDADE DE PROPOSITO ESPECIFICO UHE TELES PIRES (Prospecção)	Effective	01 - Diretor	On-Track	
 02. Coordenação Geral e Científica (Prospecção)	Effective	02 - COORDENAÇÃO GERAL	On-Track	
 03. Gestão Socioambiental (Prospecção)	Effective	03 - Geógrafa e Historiadora	On-Track	
 04. Gestão de Projetos (Prospecção)	Effective	04 - Administração de Empresas	On-Track	
 06. Geomorfologia e Geoprocessamento (Prospecção)	Effective	06 - Geógrafa, 06 - Geógrafo, 06 - Geógrafo	On-Track	
 07. Gestão de Conteúdo (Prospecção)	Effective	07 - Letras, 07- Artes Graficas	On-Track	
 08. Marketing e Produtos (Prospecção)	Effective	08- Comunicação e Marketing	On-Track	
 09. Gestão de Qualidade (Prospecção)	Effective	09 - Qualidade	On-Track	
 10. Tecnologia da Informação (Prospecção)	Effective	10-Sistemas de Informação	On-Track	
 11. Administrativa (Prospecção)	Effective	11 - Logística	On-Track	
 003. Resgate				
				
 05. Arqueologia, Patrimônio Histórico e Cultural (Resgate)	Effective	03 - Técnico em Arqueologia / Analista Socio-Ambiental, 05 - Arqueólogo, 06 - Geógrafa, 08- Comunicação e Marketing	On-Track	
 01. SOCIEDADE DE PROPOSITO ESPECIFICO UHE TELES PIRES (Resgate)	Effective	01 - Diretor	On-Track	
 02. Coordenação Geral e Científica (Resgate)	Effective	02 - COORDENAÇÃO GERAL	On-Track	
 03. Gestão Socioambiental (Resgate)	Effective	03 - Geógrafa e Historiadora	On-Track	
 04. Gestão de Projetos (Resgate)	Effective	04 - Administração de Empresas	On-Track	
 06. Geomorfologia e Geoprocessamento (Resgate)	Effective	06 - Geógrafa, 06 - Geógrafo, 06 - Geógrafo	On-Track	
 07. Gestão de Conteúdo (Resgate)	Effective	07 - Letras, 07- Artes Graficas	On-Track	
 08. Marketing e Produtos (Resgate)	Effective	08- Comunicação e Marketing	On-Track	
 09. Gestão de Qualidade (Resgate)	Effective	09 - Qualidade	On-Track	
 10. Tecnologia da Informação (Resgate)	Effective	10-Sistemas de Informação	On-Track	
 11. Administrativa (Resgate)	Effective	11 - Logística	On-Track	
 004. Monitoramento				
				
 05. Arqueologia, Patrimônio Histórico e Cultural (Monitoramento)	Effective	03 - Técnico em Arqueologia / Analista Socio-Ambiental, 05 - Arqueólogo, 06 - Geógrafa, 08- Comunicação e Marketing	On-Track	
 01. SOCIEDADE DE PROPOSITO ESPECIFICO UHE TELES PIRES (Monitoramento)	Effective	01 - Diretor	On-Track	
 02. Coordenação Geral e Científica (Monitoramento)	Effective	02 - COORDENAÇÃO GERAL	On-Track	
 03. Gestão Socioambiental (Monitoramento)	Effective	03 - Geógrafa e Historiadora	On-Track	


Item	Strategy Priority	Who	Progress	Details
04. Gestão de Projetos (Monitoramento)	Effective	04 - Administração de Empresas	On-Track	
06. Geomorfologia e Geoprocessamento (Monitoramento)	Effective	06 - Geógrafa, 06 - Geógrafo, 06 - Geógrafo	On-Track	
07. Gestão de Conteúdo (Monitoramento)	Effective	07 - Letras, 07- Artes Graficas	On-Track	
08. Marketing e Produtos (Monitoramento)	Effective	08- Comunicação e Marketing	On-Track	
09. Gestão de Qualidade (Monitoramento)	Effective	09 - Qualidade	On-Track	
10. Tecnologia da Informação (Monitoramento)	Effective	10-Sistemas de Informação	On-Track	
11. Administrativa (Monitoramento)	Effective	11 - Logística	On-Track	

Monitoring Plan

Item	Methods	Priority	Who	When	Progress	Details
 A1. PROGRAMA DE PRESERVAÇÃO DO PATRIMÔNIO CULTURAL, HISTÓRICO E ARQUEOLÓGICO DA UHE TELES PIRES (Diagnóstico)						
 A1.1. Realizar as pesquisas referentes ao PROGRAMA DE PRESERVAÇÃO DO PATRIMÔNIO CULTURAL, HISTÓRICO E ARQUEOLÓGICO DA UHE TELES PIRES compreendendo estudos diagnósticos e avaliações estratégicas.						
 A.1.1. Andamento		High	01 - Diretor, 02 - COORDENAÇÃO GERAL, 03 - Geógrafa e Historiadora, 03 - Técnico em Arqueologia / Analista Socio-Ambiental, 04 - Administração de Empresas, 05 - Arqueólogo, 06 - Geógrafa, 06 - Geógrafo, 06 - Geógrafo	2011-01-20 - 2013-07-20	Completed	
 A1.2. Atender à legislação brasileira no que se refere à proteção e intervenção junto a este patrimônio;						
 A.1.1. Andamento		High	01 - Diretor, 02 - COORDENAÇÃO GERAL, 03 - Geógrafa e Historiadora, 03 - Técnico em Arqueologia / Analista Socio-Ambiental, 04 - Administração de Empresas, 05 - Arqueólogo, 06 - Geógrafa, 06 - Geógrafo, 06 - Geógrafo	2011-01-20 - 2013-07-20	Completed	
 A1.3. Produzir conhecimento científico sobre a área, contribuindo para a ampliação do conhecimento da cultura nacional;						
 A.1.1. Andamento		High	01 - Diretor, 02 - COORDENAÇÃO GERAL, 03 - Geógrafa e Historiadora, 03 - Técnico em Arqueologia / Analista Socio-Ambiental, 04 - Administração de Empresas, 05 - Arqueólogo, 06 - Geógrafa, 06 - Geógrafo, 06 - Geógrafo	2011-01-20 - 2013-07-20	Completed	
 A1.4. Envolver a comunidade no desenvolvimento dos trabalhos, visando contribuir na valorização e preservação do patrimônio arqueológico, histórico e cultural brasileiro.						
 A.1.1. Andamento		High	01 - Diretor, 02 - COORDENAÇÃO GERAL, 03 - Geógrafa e Historiadora, 03 - Técnico em Arqueologia / Analista Socio-Ambiental, 04 - Administração de Empresas, 05 - Arqueólogo, 06 - Geógrafa, 06 - Geógrafo, 06 - Geógrafo	2011-01-20 - 2013-07-20	Completed	
 A1. PROGRAMA DE PRESERVAÇÃO DO PATRIMÔNIO CULTURAL, HISTÓRICO E ARQUEOLÓGICO DA UHE TELES PIRES (Monitoramento)						
 A1.1. Realizar as pesquisas referentes ao PROGRAMA DE PRESERVAÇÃO DO PATRIMÔNIO CULTURAL, HISTÓRICO E ARQUEOLÓGICO DA UHE TELES PIRES compreendendo estudos diagnósticos e avaliações estratégicas.						
 A.1.1. Andamento		High	01 - Diretor, 02 - COORDENAÇÃO GERAL, 03 - Geógrafa e Historiadora, 03 - Técnico em Arqueologia / Analista Socio-Ambiental, 04 - Administração de Empresas, 05 - Arqueólogo, 06 - Geógrafa, 06 - Geógrafo, 06 - Geógrafo	2011-01-20 - 2013-07-20	On-Track	
 A1.2. Atender à legislação brasileira no que se refere à proteção e intervenção junto a este patrimônio;						
 A.1.1. Andamento		High	01 - Diretor, 02 - COORDENAÇÃO GERAL, 03 - Geógrafa e Historiadora, 03 - Técnico em Arqueologia / Analista Socio-Ambiental, 04 - Administração de Empresas, 05 - Arqueólogo, 06 - Geógrafa, 06 - Geógrafo, 06 - Geógrafo	2011-01-20 - 2013-07-20	On-Track	
 A1.3. Produzir conhecimento científico sobre a área, contribuindo para a ampliação do conhecimento da cultura nacional;						




















Item	Methods	Priority	Who	When	Progress	Details
▲ A.1.1. Andamento		High	01 - Diretor, 02 - COORDENAÇÃO GERAL, 03 - Geógrafa e Historiadora, 03 - Técnico em Arqueologia / Analista Socio-Ambiental, 04 - Administração de Empresas, 05 - Arqueólogo, 06 - Geógrafa, 06 - Geógrafo, 06 - Geógrafo	2011-01-20 - 2013-07-20	On-Track	
○ A1.4. Envolver a comunidade no desenvolvimento dos trabalhos, visando contribuir na valorização e preservação do patrimônio arqueológico, histórico e cultural brasileiro.						
▲ A.1.1. Andamento		High	01 - Diretor, 02 - COORDENAÇÃO GERAL, 03 - Geógrafa e Historiadora, 03 - Técnico em Arqueologia / Analista Socio-Ambiental, 04 - Administração de Empresas, 05 - Arqueólogo, 06 - Geógrafa, 06 - Geógrafo, 06 - Geógrafo	2011-01-20 - 2013-07-20	On-Track	
○ A1. PROGRAMA DE PRESERVAÇÃO DO PATRIMÔNIO CULTURAL, HISTÓRICO E ARQUEOLÓGICO DA UHE TELES PIRES (Prospecção)						
○ A1.1. Realizar as pesquisas referentes ao PROGRAMA DE PRESERVAÇÃO DO PATRIMÔNIO CULTURAL, HISTÓRICO E ARQUEOLÓGICO DA UHE TELES PIRES compreendendo estudos diagnósticos e avaliações estratégicas.						
▲ A.1.1. Andamento		High	01 - Diretor, 02 - COORDENAÇÃO GERAL, 03 - Geógrafa e Historiadora, 03 - Técnico em Arqueologia / Analista Socio-Ambiental, 04 - Administração de Empresas, 05 - Arqueólogo, 06 - Geógrafa, 06 - Geógrafo, 06 - Geógrafo	2011-01-20 - 2013-07-20	On-Track	
○ A1.2. Atender à legislação brasileira no que se refere à proteção e intervenção junto a este patrimônio;						
▲ A.1.1. Andamento		High	01 - Diretor, 02 - COORDENAÇÃO GERAL, 03 - Geógrafa e Historiadora, 03 - Técnico em Arqueologia / Analista Socio-Ambiental, 04 - Administração de Empresas, 05 - Arqueólogo, 06 - Geógrafa, 06 - Geógrafo, 06 - Geógrafo	2011-01-20 - 2013-07-20	On-Track	
○ A1.3. Produzir conhecimento científico sobre a área, contribuindo para a ampliação do conhecimento da cultura nacional;						
▲ A.1.1. Andamento		High	01 - Diretor, 02 - COORDENAÇÃO GERAL, 03 - Geógrafa e Historiadora, 03 - Técnico em Arqueologia / Analista Socio-Ambiental, 04 - Administração de Empresas, 05 - Arqueólogo, 06 - Geógrafa, 06 - Geógrafo, 06 - Geógrafo	2011-01-20 - 2013-07-20	On-Track	
○ A1.4. Envolver a comunidade no desenvolvimento dos trabalhos, visando contribuir na valorização e preservação do patrimônio arqueológico, histórico e cultural brasileiro.						
▲ A.1.1. Andamento		High	01 - Diretor, 02 - COORDENAÇÃO GERAL, 03 - Geógrafa e Historiadora, 03 - Técnico em Arqueologia / Analista Socio-Ambiental, 04 - Administração de Empresas, 05 - Arqueólogo, 06 - Geógrafa, 06 - Geógrafo, 06 - Geógrafo	2011-01-20 - 2013-07-20	On-Track	
○ A1. PROGRAMA DE PRESERVAÇÃO DO PATRIMÔNIO CULTURAL, HISTÓRICO E ARQUEOLÓGICO DA UHE TELES PIRES (Resgate)						
○ A1.1. Realizar as pesquisas referentes ao PROGRAMA DE PRESERVAÇÃO DO PATRIMÔNIO CULTURAL, HISTÓRICO E ARQUEOLÓGICO DA UHE TELES PIRES compreendendo estudos diagnósticos e avaliações estratégicas.						
▲ A.1.1. Andamento		High	01 - Diretor, 02 - COORDENAÇÃO GERAL, 03 - Geógrafa e Historiadora, 03 - Técnico em Arqueologia / Analista Socio-Ambiental, 04 - Administração de Empresas, 05 - Arqueólogo, 06 - Geógrafa, 06 - Geógrafo, 06 - Geógrafo	2011-01-20 - 2013-07-20	On-Track	



















Item	Methods	Priority	Who	When	Progress	Details
 A1.2. Atender à legislação brasileira no que se refere à proteção e intervenção junto a este patrimônio;						
 A.1.1. Andamento		High	01 - Diretor, 02 - COORDENAÇÃO GERAL, 03 - Geógrafa e Historiadora, 03 - Técnico em Arqueologia / Analista Socio-Ambiental, 04 - Adiministração de Empresas, 05 - Arqueólogo, 06 - Geógrafa, 06 - Geógrafo, 06 - Geógrafo	2011-01-20 - 2013-07-20	On-Track	
 A1.3. Produzir conhecimento científico sobre a área, contribuindo para a ampliação do conhecimento da cultura nacional;						
 A.1.1. Andamento		High	01 - Diretor, 02 - COORDENAÇÃO GERAL, 03 - Geógrafa e Historiadora, 03 - Técnico em Arqueologia / Analista Socio-Ambiental, 04 - Adiministração de Empresas, 05 - Arqueólogo, 06 - Geógrafa, 06 - Geógrafo, 06 - Geógrafo	2011-01-20 - 2013-07-20	On-Track	
 A1.4. Envolver a comunidade no desenvolvimento dos trabalhos, visando contribuir na valorização e preservação do patrimônio arqueológico, histórico e cultural brasileiro.						
 A.1.1. Andamento		High	01 - Diretor, 02 - COORDENAÇÃO GERAL, 03 - Geógrafa e Historiadora, 03 - Técnico em Arqueologia / Analista Socio-Ambiental, 04 - Adiministração de Empresas, 05 - Arqueólogo, 06 - Geógrafa, 06 - Geógrafo, 06 - Geógrafo	2011-01-20 - 2013-07-20	On-Track	
 001. Diagnóstico						
						
		Not Specified			Not Specified	
 A.1.1. Andamento		High	01 - Diretor, 02 - COORDENAÇÃO GERAL, 03 - Geógrafa e Historiadora, 03 - Técnico em Arqueologia / Analista Socio-Ambiental, 04 - Adiministração de Empresas, 05 - Arqueólogo, 06 - Geógrafa, 06 - Geógrafo, 06 - Geógrafo	2011-01-20 - 2013-07-20	Completed	
 002. Prospecção						
						
 A.1.1. Andamento		High	01 - Diretor, 02 - COORDENAÇÃO GERAL, 03 - Geógrafa e Historiadora, 03 - Técnico em Arqueologia / Analista Socio-Ambiental, 04 - Adiministração de Empresas, 05 - Arqueólogo, 06 - Geógrafa, 06 - Geógrafo, 06 - Geógrafo	2011-01-20 - 2013-07-20	On-Track	
 003. Resgate						
						
		Not Specified			Not Specified	
 A.1.1. Andamento		High	01 - Diretor, 02 - COORDENAÇÃO GERAL, 03 - Geógrafa e Historiadora, 03 - Técnico em Arqueologia / Analista Socio-Ambiental, 04 - Adiministração de Empresas, 05 - Arqueólogo, 06 - Geógrafa, 06 - Geógrafo, 06 - Geógrafo	2011-01-20 - 2013-07-20	On-Track	
 004. Monitoramento						
						
		Not Specified			Not Specified	




















Item	Methods	Priority	Who	When	Progress	Details
 A.1.1. Andamento		High	01 - Diretor, 02 - COORDENAÇÃO GERAL, 03 - Geógrafa e Historiadora, 03 - Técnico em Arqueologia / Analista Socio-Ambiental, 04 - Administração de Empresas, 05 - Arqueólogo, 06 - Geógrafa, 06 - Geógrafo	2011-01-20 - 2013-07-20	On-Track	

Work Plan

Item	Progress	Who	When	Work Units Total	Projected Expenses Total	Budget Totals Total
 001. Diagnóstico						
 01. SOCIEDADE DE PROPOSITO ESPECIFICO UHE TELES PIRES (Diagnóstico)	Completed	01 - Diretor	2011-01-20 - 2013-07-20			
 01. Gestão de Projetos	Completed	01 - Diretor	2011-01-20 - 2013-07-20			
 02. Coordenação Geral e Científica (Diagnóstico)	Completed	02 - COORDENAÇÃO GERAL	2011-01-20 - 2013-07-20			
 02. Projeto Científico	Completed	02 - COORDENAÇÃO GERAL	2011-01-20 - 2013-07-20			
 02. Análises Científicas	Completed	02 - COORDENAÇÃO GERAL	2011-01-20 - 2013-07-20			
 02. Produtos Científicas	Completed	02 - COORDENAÇÃO GERAL	2011-01-20 - 2013-07-20			
 02. Acompanhamento Processo IPHAN	Completed	02 - COORDENAÇÃO GERAL	2011-01-20 - 2013-07-20			
 03. Gestão Socioambiental (Diagnóstico)	Completed	03 - Geógrafa e Historiadora	2011-01-20 - 2013-07-20			
 03. Planejamento do Programa, com uso de ferramentas Adaptive Management e GP3	Completed	03 - Geógrafa e Historiadora	2011-01-20 - 2013-07-20			
 03. Análise do EIA e PBAs, identificação de pontos de sensibilidade	Completed	03 - Geógrafa e Historiadora	2011-01-20 - 2013-07-20			
 03. Acompanhamento na Gestão do Projeto	Completed	03 - Geógrafa e Historiadora	2011-01-20 - 2013-07-20			
 03. Controles de qualidade	Completed	03 - Geógrafa e Historiadora	2011-01-20 - 2013-07-20			
 03. Controles de conteúdos	Completed	03 - Geógrafa e Historiadora	2011-01-20 - 2013-07-20			
 03. Controles de produtos e resultados	Completed	03 - Geógrafa e Historiadora	2011-01-20 - 2013-07-20			
 03. Integração com área sócio-ambiental do Programa e Cliente	Completed	03 - Geógrafa e Historiadora	2011-01-20 -			

				Work Units	Projected Expenses	Budget Totals
Item	Progress	Who	When	Total	Total	Total
			2013-07-20			
 03. Fechamento do Programa e avaliação de metas da DOCUMENTO	Completed	03 - Geógrafa e Historiadora	2011-01-20 - 2013-07-20			
 04. Gestão de Projetos (Diagnóstico)	Completed	04 - Administração de Empresas	2011-01-20 - 2013-07-20			
 04. Planejamento do Programa, com uso de ferramentas Adaptive Management e GP3	Completed	04 - Administração de Empresas	2011-01-20 - 2013-07-20			
 04. Montagem da equipe	Completed	04 - Administração de Empresas	2011-01-20 - 2013-07-20			
 04. Controles de qualidade	Completed	04 - Administração de Empresas	2011-01-20 - 2013-07-20			
 04. Controles de conteúdos	Completed	04 - Administração de Empresas	2011-01-20 - 2013-07-20			
 04. Controles de produtos e resultados	Completed	04 - Administração de Empresas	2011-01-20 - 2013-07-20			
 04. Fechamento do Programa	Completed	04 - Administração de Empresas	2011-01-20 - 2013-07-20			
 05. Arqueologia, Patrimônio Histórico e Cultural (Diagnóstico)	Completed	03 - Técnico em Arqueologia / Analista Socio-Ambiental, 05 - Arqueólogo, 06 - Geógrafa, 06 - Geógrafo, 06 - Geógrafo, 08- Comunicação e Marketing	2011-01-20 - 2013-07-20			
 05. Zoneamento Arqueológico	Completed	03 - Técnico em Arqueologia / Analista Socio-Ambiental, 05 - Arqueólogo, 06 - Geógrafa, 06 - Geógrafo, 06 - Geógrafo	2011-01-20 - 2013-07-20			
 05. Prospecção Terrestre	Completed	03 - Técnico em Arqueologia / Analista Socio-Ambiental, 05 - Arqueólogo	2011-01-20 - 2013-07-20			
 05. Participação no levantamento de Patrimônio Histórico e Cultural	Completed	03 - Técnico em Arqueologia / Analista Socio-Ambiental, 05 - Arqueólogo	2011-01-20 - 2013-07-20			
 05. Participação nos levantamentos e integração de conhecimentos junto às Comunidades	Completed	03 - Técnico em Arqueologia / Analista Socio-Ambiental, 05 - Arqueólogo	2011-01-20 - 2013-07-20			
 05. Tratamento do Acervo e estudos de laboratório	Completed	03 - Técnico em Arqueologia / Analista Socio-Ambiental, 05 - Arqueólogo	2011-01-20 - 2013-07-20			
 05. Sistematização de dados e elaboração de produtos	Completed	03 - Técnico em Arqueologia / Analista Socio-Ambiental, 05 - Arqueólogo	2011-01-20 - 2013-07-20			
 06. Geomorfologia e Geoprocessamento (Diagnóstico)	Completed	06 - Geógrafa, 06 - Geógrafo, 06 - Geógrafo	2011-01-20 - 2013-07-20			
 06. Análise de Geomorfologia e Estratigrafia	Completed	06 - Geógrafa, 06 - Geógrafo, 06 - Geógrafo	2011-01-20 - 2013-07-20			
 06. Ações de Estudo da Paisagem e Geoprocessamento	Completed	06 - Geógrafa, 06 - Geógrafo, 06 - Geógrafo	2011-01-20 - 2013-07-20			
 06. Zoneamento arqueológico	Completed	06 - Geógrafa, 06 - Geógrafo, 06 - Geógrafo	2011-01-20 -			



















				Work Units	Projected Expenses	Budget Totals
Item	Progress	Who	When	Total	Total	Total
			2013-07-20			
 06. Elaboração de mapas e figuras	Completed	06 - Geógrafa, 06 - Geógrafo, 06 - Geógrafo	2011-01-20 - 2013-07-20			
 06. Sistematização de dados e elaboração de produtos	Completed	06 - Geógrafa, 06 - Geógrafo, 06 - Geógrafo	2011-01-20 - 2013-07-20			
 07. Gestão de Conteúdo (Diagnóstico)	Completed	07 - Letras, 07- Artes Graficas	2011-01-20 - 2013-07-20			
 07. Recebimento de conteúdos	Completed	07 - Letras, 07- Artes Graficas	2011-01-20 - 2013-07-20			
 07. Organização, catalogação e inventário de dados (Banco de Imagens, Videoteca, Fichas de Pesquisa, Inventário de Acervos, Cadastro de sítios CNSA/IPHAN etc.)	Completed	07 - Letras, 07- Artes Graficas	2011-01-20 - 2013-07-20			
 07. Estruturação dos produtos	Completed	07 - Letras, 07- Artes Graficas	2011-01-20 - 2013-07-20			
 07. Disponibilização de dados para áreas da empresa e controle	Completed	07 - Letras, 07- Artes Graficas	2011-01-20 - 2013-07-20			
 07. Revisão de textos e produtos	Completed	07 - Letras, 07- Artes Graficas	2011-01-20 - 2013-07-20			
 07. Criação, Estruturação e Alimentação de Plataforma Multimídia	Completed	07 - Letras, 07- Artes Graficas	2011-01-20 - 2013-07-20			
 08. Marketing e Produtos (Diagnóstico)	Completed	08- Comunicação e Marketing	2011-01-20 - 2013-07-20			
 08. Atendimento e Integração da Comunidade	Completed	08- Comunicação e Marketing	2011-01-20 - 2013-07-20			
 08. Análise estratégica de Stakeholders	Completed	08- Comunicação e Marketing	2011-01-20 - 2013-07-20			
 08. Criação, inserção de conteúdo e controles de Mídias Sociais e Produtos Multimídia	Completed	08- Comunicação e Marketing	2011-01-20 - 2013-07-20			
 08. Participação no levantamento de Patrimônio Histórico e Cultural	Completed	08- Comunicação e Marketing	2011-01-20 - 2013-07-20			
 08. Sistematização de dados e elaboração de produtos	Completed	08- Comunicação e Marketing	2011-01-20 - 2013-07-20			
 09. Gestão de Qualidade (Diagnóstico)	Completed	09 - Qualidade	2011-01-20 - 2013-07-20			
 09. Definição de índices de qualidade em conformidade às demandas científicas e sociais	Completed	09 - Qualidade	2011-01-20 - 2013-07-20			
 09. Aplicação, controle e gerenciamento de Índices de Qualidade	Completed	09 - Qualidade	2011-01-20 - 2013-07-20			




















				Work Units	Projected Expenses	Budget Totals
Item	Progress	Who	When	Total	Total	Total
 09. Identificação de desvios e acompanhamento de adequações às metas	Completed	09 - Qualidade	2011-01-20 - 2013-07-20			
 09. Sistematização de dados e elaboração de produtos	Completed	09 - Qualidade	2011-01-20 - 2013-07-20			
 10. Tecnologia da Informação (Diagnóstico)	Completed	10-Sistemas de Informação	2011-01-20 - 2013-07-20			
 10. Pesquisas de produtos e ferramentas em conformidade às demandas científicas e sociais	Completed	10-Sistemas de Informação	2011-01-20 - 2013-07-20			
 10. Desenvolvimento de ferramentas e Produtos Multimídia	Completed	10-Sistemas de Informação	2011-01-20 - 2013-07-20			
 10. Gerenciamento e controle de senhas de acesso	Completed	10-Sistemas de Informação	2011-01-20 - 2013-07-20			
 10. Suporte aos usuários	Completed	10-Sistemas de Informação	2011-01-20 - 2013-07-20			
 10. Apoio e manutenção em Tecnologias da Informação	Completed	10-Sistemas de Informação	2011-01-20 - 2013-07-20			
 10. Sistematização de dados e elaboração de produtos	Completed	10-Sistemas de Informação	2011-01-20 - 2013-07-20			
 11. Administrativa (Diagnóstico)	Completed	11 - Logística	2011-01-20 - 2013-07-20			
 11. Organização da Infra-estrutura	Completed	11 - Logística	2011-01-20 - 2013-07-20			
 11. Apoio Logístico	Completed	11 - Logística	2011-01-20 - 2013-07-20			
 11. Atualização do Programa GP3	Completed	11 - Logística	2011-01-20 - 2013-07-20			
	Not Specified					
 A.1.1. Andamento	Completed	01 - Diretor, 02 - COORDENAÇÃO GERAL, 03 - Geógrafa e Historiadora, 03 - Técnico em Arqueologia / Analista Socio-Ambiental, 04 - Administração de Empresas, 05 - Arqueólogo, 06 - Geógrafa, 06 - Geógrafo, 06 - Geógrafo	2011-01-20 - 2013-07-20			
 002. Prospecção						
 01. SOCIEDADE DE PROPOSITO ESPECIFICO UHE TELES PIRES (Prospecção)	On-Track	01 - Diretor	2011-01-20 - 2013-07-20			
 01. Gestão de Projetos	On-Track	01 - Diretor	2011-01-20 - 2013-07-20			
 02. Coordenação Geral e Científica (Prospecção)	On-Track	02 - COORDENAÇÃO GERAL	2011-01-20 - 2013-07-20			

				Work Units	Projected Expenses	Budget Totals
Item	Progress	Who	When	Total	Total	Total
02. Projeto Científico	On-Track	02 - COORDENAÇÃO GERAL	2011-01-20 - 2013-07-20			
02. Análises Científicas	On-Track	02 - COORDENAÇÃO GERAL	2011-01-20 - 2013-07-20			
02. Produtos Científicas	On-Track	02 - COORDENAÇÃO GERAL	2011-01-20 - 2013-07-20			
02. Acompanhamento Processo IPHAN	On-Track	02 - COORDENAÇÃO GERAL	2011-01-20 - 2013-07-20			
03. Gestão Socioambiental (Prospecção)	On-Track	03 - Geógrafa e Historiadora	2011-01-20 - 2013-07-20			
03. Planejamento do Programa, com uso de ferramentas Adaptive Management e GP3	On-Track	03 - Geógrafa e Historiadora	2011-01-20 - 2013-07-20			
03. Análise do EIA e PBAs, identificação de pontos de sensibilidade	On-Track	03 - Geógrafa e Historiadora	2011-01-20 - 2013-07-20			
03. Acompanhamento na Gestão do Projeto	On-Track	03 - Geógrafa e Historiadora	2011-01-20 - 2013-07-20			
03. Controles de qualidade	On-Track	03 - Geógrafa e Historiadora	2011-01-20 - 2013-07-20			
03. Controles de conteúdos	On-Track	03 - Geógrafa e Historiadora	2011-01-20 - 2013-07-20			
03. Controles de produtos e resultados	On-Track	03 - Geógrafa e Historiadora	2011-01-20 - 2013-07-20			
03. Integração com área sócio-ambiental do Programa e Cliente	On-Track	03 - Geógrafa e Historiadora	2011-01-20 - 2013-07-20			
03. Fechamento do Programa e avaliação de metas da DOCUMENTO	On-Track	03 - Geógrafa e Historiadora	2011-01-20 - 2013-07-20			
04. Gestão de Projetos (Prospecção)	On-Track	04 - Administração de Empresas	2011-01-20 - 2013-07-20			
04. Planejamento do Programa, com uso de ferramentas Adaptive Management e GP3	On-Track	04 - Administração de Empresas	2011-01-20 - 2013-07-20			
04. Montagem da equipe	On-Track	04 - Administração de Empresas	2011-01-20 - 2013-07-20			
04. Controles de qualidade	On-Track	04 - Administração de Empresas	2011-01-20 - 2013-07-20			
04. Controles de conteúdos	On-Track	04 - Administração de Empresas	2011-01-20 - 2013-07-20			
04. Controles de produtos e resultados	On-Track	04 - Administração de Empresas	2011-01-20 - 2013-07-20			

				Work Units	Projected Expenses	Budget Totals
Item	Progress	Who	When	Total	Total	Total
04. Fechamento do Programa	On-Track	04 - Administração de Empresas	2011-01-20 - 2013-07-20			
05. Arqueologia, Patrimônio Histórico e Cultural (Prospecção)	On-Track	03 - Técnico em Arqueologia / Analista Socio-Ambiental, 05 - Arqueólogo, 06 - Geógrafa, 06 - Geógrafo, 06 - Geógrafo, 08- Comunicação e Marketing	2011-01-20 - 2013-07-20			
05. Zoneamento Arqueológico	On-Track	03 - Técnico em Arqueologia / Analista Socio-Ambiental, 05 - Arqueólogo, 06 - Geógrafa, 06 - Geógrafo, 06 - Geógrafo	2011-01-20 - 2013-07-20			
05. Prospecção Terrestre	On-Track	03 - Técnico em Arqueologia / Analista Socio-Ambiental, 05 - Arqueólogo	2011-01-20 - 2013-07-20			
05. Participação no levantamento de Patrimônio Histórico e Cultural	On-Track	03 - Técnico em Arqueologia / Analista Socio-Ambiental, 05 - Arqueólogo	2011-01-20 - 2013-07-20			
05. Participação nos levantamentos e integração de conhecimentos junto às Comunidades	On-Track	03 - Técnico em Arqueologia / Analista Socio-Ambiental, 05 - Arqueólogo	2011-01-20 - 2013-07-20			
05. Tratamento do Acervo e estudos de laboratório	On-Track	03 - Técnico em Arqueologia / Analista Socio-Ambiental, 05 - Arqueólogo	2011-01-20 - 2013-07-20			
05. Sistematização de dados e elaboração de produtos	On-Track	03 - Técnico em Arqueologia / Analista Socio-Ambiental, 05 - Arqueólogo	2011-01-20 - 2013-07-20			
05. Mapeamento de Sítios Arqueológicos	On-Track					
05. Criação de casas de Cultura	On-Track					
05. Levantamento e Registro da Cultura Imaterial	On-Track					
05. Registro e Valoração Histórico/ Cultural	On-Track					
05. Estudos de Cultura Material	On-Track					
06. Geomorfologia e Geoprocessamento (Prospecção)	On-Track	06 - Geógrafa, 06 - Geógrafo, 06 - Geógrafo	2011-01-20 - 2013-07-20			
06. Análise de Geomorfologia e Estratigrafia	On-Track	06 - Geógrafa, 06 - Geógrafo, 06 - Geógrafo	2011-01-20 - 2013-07-20			
06. Ações de Estudo da Paisagem e Geoprocessamento	On-Track	06 - Geógrafa, 06 - Geógrafo, 06 - Geógrafo	2011-01-20 - 2013-07-20			
06. Zoneamento arqueológico	On-Track	06 - Geógrafa, 06 - Geógrafo, 06 - Geógrafo	2011-01-20 - 2013-07-20			
06. Elaboração de mapas e figuras	On-Track	06 - Geógrafa, 06 - Geógrafo, 06 - Geógrafo	2011-01-20 - 2013-07-20			
06. Sistematização de dados e elaboração de produtos	On-Track	06 - Geógrafa, 06 - Geógrafo, 06 - Geógrafo	2011-01-20 - 2013-07-20			
07. Gestão de Conteúdo (Prospecção)	On-Track	07 - Letras, 07- Artes Graficas	2011-01-20 - 2013-07-20			
07. Recebimento de conteúdos	On-Track	07 - Letras, 07- Artes Graficas	2011-01-20 - 2013-07-20			

				Work Units	Projected Expenses	Budget Totals
Item	Progress	Who	When	Total	Total	Total
07. Organização, catalogação e inventário de dados (Banco de Imagens, Videoteca, Fichas de Pesquisa, Inventário de Acervos, Cadastro de sítios CNSA/IPHAN etc.)	On-Track	07 - Letras, 07- Artes Graficas	2011-01-20 - 2013-07-20			
07. Estruturação dos produtos	On-Track	07 - Letras, 07- Artes Graficas	2011-01-20 - 2013-07-20			
07. Disponibilização de dados para áreas da empresa e controle	On-Track	07 - Letras, 07- Artes Graficas	2011-01-20 - 2013-07-20			
07. Revisão de textos e produtos	On-Track	07 - Letras, 07- Artes Graficas	2011-01-20 - 2013-07-20			
07. Criação, Estruturação e Alimentação de Plataforma Multimídia	On-Track	07 - Letras, 07- Artes Graficas	2011-01-20 - 2013-07-20			
08. Marketing e Produtos (Prospecção)	On-Track	08- Comunicação e Marketing	2011-01-20 - 2013-07-20			
08. Atendimento e Integração da Comunidade	On-Track	08- Comunicação e Marketing	2011-01-20 - 2013-07-20			
08. Análise estratégica de Stakeholders	On-Track	08- Comunicação e Marketing	2011-01-20 - 2013-07-20			
08. Criação, inserção de conteúdo e controles de Mídias Sociais e Produtos Multimídia	On-Track	08- Comunicação e Marketing	2011-01-20 - 2013-07-20			
08. Participação no levantamento de Patrimônio Histórico e Cultural	On-Track	08- Comunicação e Marketing	2011-01-20 - 2013-07-20			
08. Sistematização de dados e elaboração de produtos	On-Track	08- Comunicação e Marketing	2011-01-20 - 2013-07-20			
09. Gestão de Qualidade (Prospecção)	On-Track	09 - Qualidade	2011-01-20 - 2013-07-20			
09. Definição de índices de qualidade em conformidade às demandas científicas e sociais	On-Track	09 - Qualidade	2011-01-20 - 2013-07-20			
09. Aplicação, controle e gerenciamento de Índices de Qualidade	On-Track	09 - Qualidade	2011-01-20 - 2013-07-20			
09. Identificação de desvios e acompanhamento de adequações às metas	On-Track	09 - Qualidade	2011-01-20 - 2013-07-20			
09. Sistematização de dados e elaboração de produtos	On-Track	09 - Qualidade	2011-01-20 - 2013-07-20			
10. Tecnologia da Informação (Prospecção)	On-Track	10-Sistemas de Informação	2011-01-20 - 2013-07-20			
10. Pesquisas de produtos e ferramentas em conformidade às demandas científicas e sociais	On-Track	10-Sistemas de Informação	2011-01-20 - 2013-07-20			
10. Desenvolvimento de ferramentas e Produtos Multimídia	On-Track	10-Sistemas de Informação	2011-01-20 - 2013-07-20			

				Work Units	Projected Expenses	Budget Totals
Item	Progress	Who	When	Total	Total	Total
 10. Gerenciamento e controle de senhas de acesso	On-Track	10-Sistemas de Informação	2011-01-20 - 2013-07-20			
 10. Suporte aos usuários	On-Track	10-Sistemas de Informação	2011-01-20 - 2013-07-20			
 10. Apoio e manutenção em Tecnologias da Informação	On-Track	10-Sistemas de Informação	2011-01-20 - 2013-07-20			
 10. Sistematização de dados e elaboração de produtos	On-Track	10-Sistemas de Informação	2011-01-20 - 2013-07-20			
 11. Administrativa (Prospecção)	On-Track	11 - Logística	2011-01-20 - 2013-07-20			
 11. Organização da Infra-estrutura	On-Track	11 - Logística	2011-01-20 - 2013-07-20			
 11. Apoio Logístico	On-Track	11 - Logística	2011-01-20 - 2013-07-20			
 11. Atualização do Programa GP3	On-Track	11 - Logística	2011-01-20 - 2013-07-20			
 A.1.1. Andamento	On-Track	01 - Diretor, 02 - COORDENAÇÃO GERAL, 03 - Geógrafa e Historiadora, 03 - Técnico em Arqueologia / Analista Socio-Ambiental, 04 - Administração de Empresas, 05 - Arqueólogo, 06 - Geógrafa, 06 - Geógrafo, 06 - Geógrafo	2011-01-20 - 2013-07-20			
 003. Resgate						
 01. SOCIEDADE DE PROPOSITO ESPECIFICO UHE TELES PIRES (Resgate)	On-Track	01 - Diretor	2011-01-20 - 2013-07-20			
 01. Gestão de Projetos	On-Track	01 - Diretor	2011-01-20 - 2013-07-20			
 02. Coordenação Geral e Científica (Resgate)	On-Track	02 - COORDENAÇÃO GERAL	2011-01-20 - 2013-07-20			
 02. Projeto Científico	On-Track	02 - COORDENAÇÃO GERAL	2011-01-20 - 2013-07-20			
 02. Análises Científicas	On-Track	02 - COORDENAÇÃO GERAL	2011-01-20 - 2013-07-20			
 02. Produtos Científicas	On-Track	02 - COORDENAÇÃO GERAL	2011-01-20 - 2013-07-20			
 02. Acompanhamento Processo IPHAN	On-Track	02 - COORDENAÇÃO GERAL	2011-01-20 - 2013-07-20			
 03. Gestão Socioambiental (Resgate)	On-Track	03 - Geógrafa e Historiadora	2011-01-20 - 2013-07-20			
 03. Planejamento do Programa, com uso de ferramentas Adaptive Management e GP3	On-Track	03 - Geógrafa e Historiadora	2011-01-20 - 2013-07-20			

				Work Units	Projected Expenses	Budget Totals
Item	Progress	Who	When	Total	Total	Total
 03. Análise do EIA e PBAs, identificação de pontos de sensibilidade	On-Track	03 - Geógrafa e Historiadora	2011-01-20 - 2013-07-20			
 03. Acompanhamento na Gestão do Projeto	On-Track	03 - Geógrafa e Historiadora	2011-01-20 - 2013-07-20			
 03. Controles de qualidade	On-Track	03 - Geógrafa e Historiadora	2011-01-20 - 2013-07-20			
 03. Controles de conteúdos	On-Track	03 - Geógrafa e Historiadora	2011-01-20 - 2013-07-20			
 03. Controles de produtos e resultados	On-Track	03 - Geógrafa e Historiadora	2011-01-20 - 2013-07-20			
 03. Integração com área sócio-ambiental do Programa e Cliente	On-Track	03 - Geógrafa e Historiadora	2011-01-20 - 2013-07-20			
 03. Fechamento do Programa e avaliação de metas da DOCUMENTO	On-Track	03 - Geógrafa e Historiadora	2011-01-20 - 2013-07-20			
 04. Gestão de Projetos (Resgate)	On-Track	04 - Administração de Empresas	2011-01-20 - 2013-07-20			
 04. Planejamento do Programa, com uso de ferramentas Adaptive Management e GP3	On-Track	04 - Administração de Empresas	2011-01-20 - 2013-07-20			
 04. Montagem da equipe	On-Track	04 - Administração de Empresas	2011-01-20 - 2013-07-20			
 04. Controles de qualidade	On-Track	04 - Administração de Empresas	2011-01-20 - 2013-07-20			
 04. Controles de conteúdos	On-Track	04 - Administração de Empresas	2011-01-20 - 2013-07-20			
 04. Controles de produtos e resultados	On-Track	04 - Administração de Empresas	2011-01-20 - 2013-07-20			
 04. Fechamento do Programa	On-Track	04 - Administração de Empresas	2011-01-20 - 2013-07-20			
 05. Arqueologia, Patrimônio Histórico e Cultural (Resgate)	On-Track	03 - Técnico em Arqueologia / Analista Socio-Ambiental, 05 - Arqueólogo, 06 - Geógrafa, 08- Comunicação e Marketing	2011-01-20 - 2013-07-20			
 05. Resgate	On-Track	03 - Técnico em Arqueologia / Analista Socio-Ambiental, 05 - Arqueólogo	2011-01-20 - 2013-07-20			
 05. Tratamento do Acervo e estudos de laboratório	On-Track	03 - Técnico em Arqueologia / Analista Socio-Ambiental, 05 - Arqueólogo	2011-01-20 - 2013-07-20			
 05. Sistematização de dados e elaboração de produtos	On-Track	03 - Técnico em Arqueologia / Analista Socio-Ambiental, 05 - Arqueólogo	2011-01-20 - 2013-07-20			
 06. Geomorfologia e Geoprocessamento (Resgate)	On-Track	06 - Geógrafa, 06 - Geógrafo, 06 - Geógrafo	2011-01-20 - 2013-07-20			






				Work Units	Projected Expenses	Budget Totals
Item	Progress	Who	When	Total	Total	Total
06. Análise de Geomorfologia e Estratigrafia	On-Track	06 - Geógrafa, 06 - Geógrafo, 06 - Geógrafo	2011-01-20 - 2013-07-20			
06. Ações de Estudo da Paisagem e Geoprocessamento	On-Track	06 - Geógrafa, 06 - Geógrafo, 06 - Geógrafo	2011-01-20 - 2013-07-20			
06. Zoneamento arqueológico	On-Track	06 - Geógrafa, 06 - Geógrafo, 06 - Geógrafo	2011-01-20 - 2013-07-20			
06. Elaboração de mapas e figuras	On-Track	06 - Geógrafa, 06 - Geógrafo, 06 - Geógrafo	2011-01-20 - 2013-07-20			
06. Sistematização de dados e elaboração de produtos	On-Track	06 - Geógrafa, 06 - Geógrafo, 06 - Geógrafo	2011-01-20 - 2013-07-20			
07. Gestão de Conteúdo (Resgate)	On-Track	07 - Letras, 07- Artes Graficas	2011-01-20 - 2013-07-20			
07. Recebimento de conteúdos	On-Track	07 - Letras, 07- Artes Graficas	2011-01-20 - 2013-07-20			
07. Organização, catalogação e inventário de dados (Banco de Imagens, Videoteca, Fichas de Pesquisa, Inventário de Acervos, Cadastro de sítios CNSA/IPHAN etc.)	On-Track	07 - Letras, 07- Artes Graficas	2011-01-20 - 2013-07-20			
07. Estruturação dos produtos	On-Track	07 - Letras, 07- Artes Graficas	2011-01-20 - 2013-07-20			
07. Disponibilização de dados para áreas da empresa e controle	On-Track	07 - Letras, 07- Artes Graficas	2011-01-20 - 2013-07-20			
07. Revisão de textos e produtos	On-Track	07 - Letras, 07- Artes Graficas	2011-01-20 - 2013-07-20			
07. Criação, Estruturação e Alimentação de Plataforma Multimídia	On-Track	07 - Letras, 07- Artes Graficas	2011-01-20 - 2013-07-20			
08. Marketing e Produtos (Resgate)	On-Track	08- Comunicação e Marketing	2011-01-20 - 2013-07-20			
08. Atendimento e Integração da Comunidade	On-Track	08- Comunicação e Marketing	2011-01-20 - 2013-07-20			
08. Análise estratégica de Stakeholders	On-Track	08- Comunicação e Marketing	2011-01-20 - 2013-07-20			
08. Criação, inserção de conteúdo e controles de Mídias Sociais e Produtos Multimídia	On-Track	08- Comunicação e Marketing	2011-01-20 - 2013-07-20			
08. Participação no levantamento de Patrimônio Histórico e Cultural	On-Track	08- Comunicação e Marketing	2011-01-20 - 2013-07-20			
08. Sistematização de dados e elaboração de produtos	On-Track	08- Comunicação e Marketing	2011-01-20 - 2013-07-20			
09. Gestão de Qualidade (Resgate)	On-Track	09 - Qualidade	2011-01-20 - 2013-07-20			

				Work Units	Projected Expenses	Budget Totals
Item	Progress	Who	When	Total	Total	Total
 09. Definição de índices de qualidade em conformidade às demandas científicas e sociais	On-Track	09 - Qualidade	2011-01-20 - 2013-07-20			
 09. Aplicação, controle e gerenciamento de Índices de Qualidade	On-Track	09 - Qualidade	2011-01-20 - 2013-07-20			
 09. Identificação de desvios e acompanhamento de adequações às metas	On-Track	09 - Qualidade	2011-01-20 - 2013-07-20			
 09. Sistematização de dados e elaboração de produtos	On-Track	09 - Qualidade	2011-01-20 - 2013-07-20			
 10. Tecnologia da Informação (Resgate)	On-Track	10-Sistemas de Informação	2011-01-20 - 2013-07-20			
 10. Pesquisas de produtos e ferramentas em conformidade às demandas científicas e sociais	On-Track	10-Sistemas de Informação	2011-01-20 - 2013-07-20			
 10. Desenvolvimento de ferramentas e Produtos Multimídia	On-Track	10-Sistemas de Informação	2011-01-20 - 2013-07-20			
 10. Gerenciamento e controle de senhas de acesso	On-Track	10-Sistemas de Informação	2011-01-20 - 2013-07-20			
 10. Suporte aos usuários	On-Track	10-Sistemas de Informação	2011-01-20 - 2013-07-20			
 10. Apoio e manutenção em Tecnologias da Informação	On-Track	10-Sistemas de Informação	2011-01-20 - 2013-07-20			
 10. Sistematização de dados e elaboração de produtos	On-Track	10-Sistemas de Informação	2011-01-20 - 2013-07-20			
 11. Administrativa (Resgate)	On-Track	11 - Logística	2011-01-20 - 2013-07-20			
 11. Organização da Infra-estrutura	On-Track	11 - Logística	2011-01-20 - 2013-07-20			
 11. Apoio Logístico	On-Track	11 - Logística	2011-01-20 - 2013-07-20			
 11. Atualização do Programa GP3	On-Track	11 - Logística	2011-01-20 - 2013-07-20			
	Not Specified					
 A.1.1. Andamento	On-Track	01 - Diretor, 02 - COORDENAÇÃO GERAL, 03 - Geógrafa e Historiadora, 03 - Técnico em Arqueologia / Analista Socio-Ambiental, 04 - Administração de Empresas, 05 - Arqueólogo, 06 - Geógrafa, 06 - Geógrafo, 06 - Geógrafo	2011-01-20 - 2013-07-20			
 004. Monitoramento						
 01. SOCIEDADE DE PROPOSITO ESPECIFICO UHE TELES PIRES (Monitoramento)	On-Track	01 - Diretor	2011-01-20 - 2013-07-20			







				Work Units	Projected Expenses	Budget Totals
Item	Progress	Who	When	Total	Total	Total
01. Gestão de Projetos	On-Track	01 - Diretor	2011-01-20 - 2013-07-20			
02. Coordenação Geral e Científica (Monitoramento)	On-Track	02 - COORDENAÇÃO GERAL	2011-01-20 - 2013-07-20			
02. Projeto Científico	On-Track	02 - COORDENAÇÃO GERAL	2011-01-20 - 2013-07-20			
02. Análises Científicas	On-Track	02 - COORDENAÇÃO GERAL	2011-01-20 - 2013-07-20			
02. Produtos Científicas	On-Track	02 - COORDENAÇÃO GERAL	2011-01-20 - 2013-07-20			
02. Acompanhamento Processo IPHAN	On-Track	02 - COORDENAÇÃO GERAL	2011-01-20 - 2013-07-20			
03. Gestão Socioambiental (Monitoramento)	On-Track	03 - Geógrafa e Historiadora	2011-01-20 - 2013-07-20			
03. Planejamento do Programa, com uso de ferramentas Adaptive Management e GP3	On-Track	03 - Geógrafa e Historiadora	2011-01-20 - 2013-07-20			
03. Análise do EIA e PBAs, identificação de pontos de sensibilidade	On-Track	03 - Geógrafa e Historiadora	2011-01-20 - 2013-07-20			
03. Acompanhamento na Gestão do Projeto	On-Track	03 - Geógrafa e Historiadora	2011-01-20 - 2013-07-20			
03. Controles de qualidade	On-Track	03 - Geógrafa e Historiadora	2011-01-20 - 2013-07-20			
03. Controles de conteúdos	On-Track	03 - Geógrafa e Historiadora	2011-01-20 - 2013-07-20			
03. Controles de produtos e resultados	On-Track	03 - Geógrafa e Historiadora	2011-01-20 - 2013-07-20			
03. Integração com área sócio-ambiental do Programa e Cliente	On-Track	03 - Geógrafa e Historiadora	2011-01-20 - 2013-07-20			
03. Fechamento do Programa e avaliação de metas da DOCUMENTO	On-Track	03 - Geógrafa e Historiadora	2011-01-20 - 2013-07-20			
04. Gestão de Projetos (Monitoramento)	On-Track	04 - Administração de Empresas	2011-01-20 - 2013-07-20			
04. Planejamento do Programa, com uso de ferramentas Adaptive Management e GP3	On-Track	04 - Administração de Empresas	2011-01-20 - 2013-07-20			
04. Montagem da equipe	On-Track	04 - Administração de Empresas	2011-01-20 - 2013-07-20			
04. Controles de qualidade	On-Track	04 - Administração de Empresas	2011-01-20 - 2013-07-20			

				Work Units	Projected Expenses	Budget Totals
Item	Progress	Who	When	Total	Total	Total
04. Controles de conteúdos	On-Track	04 - Administração de Empresas	2011-01-20 - 2013-07-20			
04. Controles de produtos e resultados	On-Track	04 - Administração de Empresas	2011-01-20 - 2013-07-20			
04. Fechamento do Programa	On-Track	04 - Administração de Empresas	2011-01-20 - 2013-07-20			
05. Arqueologia, Patrimônio Histórico e Cultural (Monitoramento)	On-Track	03 - Técnico em Arqueologia / Analista Socio-Ambiental, 05 - Arqueólogo, 06 - Geógrafa, 08- Comunicação e Marketing	2011-01-20 - 2013-07-20			
05. Monitoramento Arqueológico no Canteiro de Obras	On-Track	03 - Técnico em Arqueologia / Analista Socio-Ambiental, 05 - Arqueólogo	2011-01-20 - 2013-07-20			
05. Sistematização de dados e elaboração de produtos	On-Track	03 - Técnico em Arqueologia / Analista Socio-Ambiental, 05 - Arqueólogo	2011-01-20 - 2013-07-20			
06. Geomorfologia e Geoprocessamento (Monitoramento)	On-Track	06 - Geógrafa, 06 - Geógrafo, 06 - Geógrafo	2011-01-20 - 2013-07-20			
06. Análise de Geomorfologia e Estratigrafia	On-Track	06 - Geógrafa, 06 - Geógrafo, 06 - Geógrafo	2011-01-20 - 2013-07-20			
06. Ações de Estudo da Paisagem e Geoprocessamento	On-Track	06 - Geógrafa, 06 - Geógrafo, 06 - Geógrafo	2011-01-20 - 2013-07-20			
06. Zoneamento arqueológico	On-Track	06 - Geógrafa, 06 - Geógrafo, 06 - Geógrafo	2011-01-20 - 2013-07-20			
06. Elaboração de mapas e figuras	On-Track	06 - Geógrafa, 06 - Geógrafo, 06 - Geógrafo	2011-01-20 - 2013-07-20			
06. Sistematização de dados e elaboração de produtos	On-Track	06 - Geógrafa, 06 - Geógrafo, 06 - Geógrafo	2011-01-20 - 2013-07-20			
07. Gestão de Conteúdo (Monitoramento)	On-Track	07 - Letras, 07- Artes Graficas	2011-01-20 - 2013-07-20			
07. Recebimento de conteúdos	On-Track	07 - Letras, 07- Artes Graficas	2011-01-20 - 2013-07-20			
07. Organização, catalogação e inventário de dados (Banco de Imagens, Videoteca, Fichas de Pesquisa, Inventário de Acervos, Cadastro de sítios CNSA/IPHAN etc.)	On-Track	07 - Letras, 07- Artes Graficas	2011-01-20 - 2013-07-20			
07. Estruturação dos produtos	On-Track	07 - Letras, 07- Artes Graficas	2011-01-20 - 2013-07-20			
07. Disponibilização de dados para áreas da empresa e controle	On-Track	07 - Letras, 07- Artes Graficas	2011-01-20 - 2013-07-20			
07. Revisão de textos e produtos	On-Track	07 - Letras, 07- Artes Graficas	2011-01-20 - 2013-07-20			
07. Criação, Estruturação e Alimentação de Plataforma Multimídia	On-Track	07 - Letras, 07- Artes Graficas	2011-01-20 - 2013-07-20			

				Work Units	Projected Expenses	Budget Totals
Item	Progress	Who	When	Total	Total	Total
08. Marketing e Produtos (Monitoramento)	On-Track	08- Comunicação e Marketing	2011-01-20 - 2013-07-20			
08. Atendimento e Integração da Comunidade	On-Track	08- Comunicação e Marketing	2011-01-20 - 2013-07-20			
08. Análise estratégica de Stakeholders	On-Track	08- Comunicação e Marketing	2011-01-20 - 2013-07-20			
08. Criação, inserção de conteúdo e controles de Mídias Sociais e Produtos Multimídia	On-Track	08- Comunicação e Marketing	2011-01-20 - 2013-07-20			
08. Participação no levantamento de Patrimônio Histórico e Cultural	On-Track	08- Comunicação e Marketing	2011-01-20 - 2013-07-20			
08. Sistematização de dados e elaboração de produtos	On-Track	08- Comunicação e Marketing	2011-01-20 - 2013-07-20			
09. Gestão de Qualidade (Monitoramento)	On-Track	09 - Qualidade	2011-01-20 - 2013-07-20			
09. Definição de índices de qualidade em conformidade às demandas científicas e sociais	On-Track	09 - Qualidade	2011-01-20 - 2013-07-20			
09. Aplicação, controle e gerenciamento de Índices de Qualidade	On-Track	09 - Qualidade	2011-01-20 - 2013-07-20			
09. Identificação de desvios e acompanhamento de adequações às metas	On-Track	09 - Qualidade	2011-01-20 - 2013-07-20			
09. Sistematização de dados e elaboração de produtos	On-Track	09 - Qualidade	2011-01-20 - 2013-07-20			
10. Tecnologia da Informação (Monitoramento)	On-Track	10-Sistemas de Informação	2011-01-20 - 2013-07-20			
10. Pesquisas de produtos e ferramentas em conformidade às demandas científicas e sociais	On-Track	10-Sistemas de Informação	2011-01-20 - 2013-07-20			
10. Desenvolvimento de ferramentas e Produtos Multimídia	On-Track	10-Sistemas de Informação	2011-01-20 - 2013-07-20			
10. Gerenciamento e controle de senhas de acesso	On-Track	10-Sistemas de Informação	2011-01-20 - 2013-07-20			
10. Suporte aos usuários	On-Track	10-Sistemas de Informação	2011-01-20 - 2013-07-20			
10. Apoio e manutenção em Tecnologias da Informação	On-Track	10-Sistemas de Informação	2011-01-20 - 2013-07-20			
10. Sistematização de dados e elaboração de produtos	On-Track	10-Sistemas de Informação	2011-01-20 - 2013-07-20			
11. Administrativa (Monitoramento)	On-Track	11 - Logística	2011-01-20 - 2013-07-20			

				Work Units	Projected Expenses	Budget Totals
Item	Progress	Who	When	Total	Total	Total
 11. Organização da Infra-estrutura	On-Track	11 - Logística	2011-01-20 - 2013-07-20			
 11. Apoio Logístico	On-Track	11 - Logística	2011-01-20 - 2013-07-20			
 11. Atualização do Programa GP3	On-Track	11 - Logística	2011-01-20 - 2013-07-20			
	Not Specified					
 A.1.1. Andamento	On-Track	01 - Diretor, 02 - COORDENAÇÃO GERAL, 03 - Geógrafa e Historiadora, 03 - Técnico em Arqueologia / Analista Socio-Ambiental, 04 - Administração de Empresas, 05 - Arqueólogo, 06 - Geógrafa, 06 - Geógrafo, 06 - Geógrafo	2011-01-20 - 2013-07-20			

Progress Report

Item	Progress	Progress Details
		
 05. Criação de casas de Cultura	On-Track	
 05. Estudos de Cultura Material	On-Track	
 05. Levantamento e Registro da Cultura Imaterial	On-Track	
 05. Mapeamento de Sítios Arqueológicos	On-Track	
 05. Participação no levantamento de Patrimônio Histórico e Cultural	On-Track	
 05. Participação nos levantamentos e integração de conhecimentos junto às Comunidades	On-Track	
 05. Prospecção Terrestre	On-Track	
 05. Registro e Valoração Histórico/ Cultural	On-Track	
 05. Sistematização de dados e elaboração de produtos	On-Track	
 05. Tratamento do Acervo e estudos de laboratório	On-Track	
 05. Zoneamento Arqueológico	On-Track	
		
	Not Specified	
 05. Monitoramento Arqueológico no Canteiro de Obras	On-Track	
 05. Sistematização de dados e elaboração de produtos	On-Track	
		
	Not Specified	
 05. Resgate	On-Track	
 05. Sistematização de dados e elaboração de produtos	On-Track	
 05. Tratamento do Acervo e estudos de laboratório	On-Track	
		
	Not Specified	
 05. Participação no levantamento de Patrimônio Histórico e Cultural	Completed	
 05. Participação nos levantamentos e integração de conhecimentos junto às Comunidades	Completed	
 05. Prospecção Terrestre	Completed	
 05. Sistematização de dados e elaboração de produtos	Completed	
 05. Tratamento do Acervo e estudos de laboratório	Completed	
 05. Zoneamento Arqueológico	Completed	
 A.1.1. Andamento	On-Track	

Item	Progress	Progress Details
▲ A.1.1. Andamento	On-Track	
▲ A.1.1. Andamento	On-Track	
▲ A.1.1. Andamento	Completed	
● 01. Gestão de Projetos	On-Track	
● 01. Gestão de Projetos	On-Track	
● 01. Gestão de Projetos	On-Track	
● 01. Gestão de Projetos	Completed	
● 02. Acompanhamento Processo IPHAN	On-Track	
● 02. Acompanhamento Processo IPHAN	On-Track	
● 02. Acompanhamento Processo IPHAN	On-Track	
● 02. Acompanhamento Processo IPHAN	Completed	
● 02. Análises Científicas	On-Track	
● 02. Análises Científicas	On-Track	
● 02. Análises Científicas	On-Track	
● 02. Análises Científicas	Completed	
● 02. Produtos Científicas	On-Track	
● 02. Produtos Científicas	On-Track	
● 02. Produtos Científicas	On-Track	
● 02. Produtos Científicas	Completed	
● 02. Projeto Científico	On-Track	
● 02. Projeto Científico	On-Track	
● 02. Projeto Científico	On-Track	
● 02. Projeto Científico	Completed	
● 03. Acompanhamento na Gestão do Projeto	On-Track	
● 03. Acompanhamento na Gestão do Projeto	On-Track	
● 03. Acompanhamento na Gestão do Projeto	On-Track	
● 03. Acompanhamento na Gestão do Projeto	Completed	
● 03. Análise do EIA e PBAs, identificação de pontos de sensibilidade	On-Track	
● 03. Análise do EIA e PBAs, identificação de pontos de sensibilidade	On-Track	
● 03. Análise do EIA e PBAs, identificação de pontos de sensibilidade	On-Track	
● 03. Análise do EIA e PBAs, identificação de pontos de sensibilidade	Completed	










Item	Progress	Progress Details
03. Controles de conteúdos	On-Track	
03. Controles de conteúdos	On-Track	
03. Controles de conteúdos	On-Track	
03. Controles de conteúdos	Completed	
03. Controles de produtos e resultados	On-Track	
03. Controles de produtos e resultados	On-Track	
03. Controles de produtos e resultados	On-Track	
03. Controles de produtos e resultados	Completed	
03. Controles de qualidade	On-Track	
03. Controles de qualidade	On-Track	
03. Controles de qualidade	On-Track	
03. Controles de qualidade	Completed	
03. Fechamento do Programa e avaliação de metas da DOCUMENTO	On-Track	
03. Fechamento do Programa e avaliação de metas da DOCUMENTO	On-Track	
03. Fechamento do Programa e avaliação de metas da DOCUMENTO	On-Track	
03. Fechamento do Programa e avaliação de metas da DOCUMENTO	Completed	
03. Integração com área sócio-ambiental do Programa e Cliente	On-Track	
03. Integração com área sócio-ambiental do Programa e Cliente	On-Track	
03. Integração com área sócio-ambiental do Programa e Cliente	On-Track	
03. Integração com área sócio-ambiental do Programa e Cliente	Completed	
03. Planejamento do Programa, com uso de ferramentas Adaptive Management e GP3	On-Track	
03. Planejamento do Programa, com uso de ferramentas Adaptive Management e GP3	On-Track	
03. Planejamento do Programa, com uso de ferramentas Adaptive Management e GP3	On-Track	
03. Planejamento do Programa, com uso de ferramentas Adaptive Management e GP3	Completed	
04. Planejamento do Programa, com uso de ferramentas Adaptive Management e GP3	On-Track	
04. Planejamento do Programa, com uso de ferramentas Adaptive Management e GP3	On-Track	
04. Planejamento do Programa, com uso de ferramentas Adaptive Management e GP3	On-Track	
04. Planejamento do Programa, com uso de ferramentas Adaptive Management e GP3	Completed	
04. Controles de conteúdos	On-Track	
04. Controles de conteúdos	On-Track	
04. Controles de conteúdos	On-Track	

Item	Progress	Progress Details
04. Controles de conteúdos	Completed	
04. Controles de produtos e resultados	On-Track	
04. Controles de produtos e resultados	On-Track	
04. Controles de produtos e resultados	On-Track	
04. Controles de produtos e resultados	Completed	
04. Controles de qualidade	On-Track	
04. Controles de qualidade	On-Track	
04. Controles de qualidade	On-Track	
04. Controles de qualidade	Completed	
04. Fechamento do Programa	On-Track	
04. Fechamento do Programa	On-Track	
04. Fechamento do Programa	On-Track	
04. Fechamento do Programa	Completed	
04. Montagem da equipe	On-Track	
04. Montagem da equipe	On-Track	
04. Montagem da equipe	On-Track	
04. Montagem da equipe	Completed	
06. Análise de Geomorfologia e Estratigrafia	On-Track	
06. Análise de Geomorfologia e Estratigrafia	On-Track	
06. Análise de Geomorfologia e Estratigrafia	On-Track	
06. Análise de Geomorfologia e Estratigrafia	Completed	
06. Ações de Estudo da Paisagem e Geoprocessamento	On-Track	
06. Ações de Estudo da Paisagem e Geoprocessamento	On-Track	
06. Ações de Estudo da Paisagem e Geoprocessamento	On-Track	
06. Ações de Estudo da Paisagem e Geoprocessamento	Completed	
06. Elaboração de mapas e figuras	On-Track	
06. Elaboração de mapas e figuras	On-Track	
06. Elaboração de mapas e figuras	On-Track	
06. Elaboração de mapas e figuras	Completed	
06. Sistematização de dados e elaboração de produtos	On-Track	
06. Sistematização de dados e elaboração de produtos	On-Track	

Item	Progress	Progress Details
06. Sistematização de dados e elaboração de produtos	On-Track	
06. Sistematização de dados e elaboração de produtos	Completed	
06. Zoneamento arqueológico	On-Track	
06. Zoneamento arqueológico	On-Track	
06. Zoneamento arqueológico	On-Track	
06. Zoneamento arqueológico	Completed	
07. Criação, Estruturação e Alimentação de Plataforma Multimídia	On-Track	
07. Criação, Estruturação e Alimentação de Plataforma Multimídia	On-Track	
07. Criação, Estruturação e Alimentação de Plataforma Multimídia	On-Track	
07. Criação, Estruturação e Alimentação de Plataforma Multimídia	Completed	
07. Disponibilização de dados para áreas da empresa e controle	On-Track	
07. Disponibilização de dados para áreas da empresa e controle	On-Track	
07. Disponibilização de dados para áreas da empresa e controle	On-Track	
07. Disponibilização de dados para áreas da empresa e controle	Completed	
07. Estruturação dos produtos	On-Track	
07. Estruturação dos produtos	On-Track	
07. Estruturação dos produtos	On-Track	
07. Estruturação dos produtos	Completed	
07. Organização, catalogação e inventário de dados (Banco de Imagens, Videoteca, Fichas de Pesquisa, Inventário de Acervos, Cadastro de sítios CNSA/IPHAN etc.)	On-Track	
07. Organização, catalogação e inventário de dados (Banco de Imagens, Videoteca, Fichas de Pesquisa, Inventário de Acervos, Cadastro de sítios CNSA/IPHAN etc.)	On-Track	
07. Organização, catalogação e inventário de dados (Banco de Imagens, Videoteca, Fichas de Pesquisa, Inventário de Acervos, Cadastro de sítios CNSA/IPHAN etc.)	On-Track	
07. Organização, catalogação e inventário de dados (Banco de Imagens, Videoteca, Fichas de Pesquisa, Inventário de Acervos, Cadastro de sítios CNSA/IPHAN etc.)	Completed	
07. Recebimento de conteúdos	On-Track	
07. Recebimento de conteúdos	On-Track	
07. Recebimento de conteúdos	On-Track	
07. Recebimento de conteúdos	Completed	
07. Revisão de textos e produtos	On-Track	
07. Revisão de textos e produtos	On-Track	
07. Revisão de textos e produtos	On-Track	
07. Revisão de textos e produtos	Completed	
08. Análise estratégica de Stakeholders	On-Track	

Item	Progress	Progress Details
08. Análise estratégica de Stakeholders	On-Track	
08. Análise estratégica de Stakeholders	On-Track	
08. Análise estratégica de Stakeholders	Completed	
08. Atendimento e Integração da Comunidade	On-Track	
08. Atendimento e Integração da Comunidade	On-Track	
08. Atendimento e Integração da Comunidade	On-Track	
08. Atendimento e Integração da Comunidade	Completed	
08. Criação, inserção de conteúdo e controles de Mídias Sociais e Produtos Multimídia	On-Track	
08. Criação, inserção de conteúdo e controles de Mídias Sociais e Produtos Multimídia	On-Track	
08. Criação, inserção de conteúdo e controles de Mídias Sociais e Produtos Multimídia	On-Track	
08. Criação, inserção de conteúdo e controles de Mídias Sociais e Produtos Multimídia	Completed	
08. Participação no levantamento de Patrimônio Histórico e Cultural	On-Track	
08. Participação no levantamento de Patrimônio Histórico e Cultural	On-Track	
08. Participação no levantamento de Patrimônio Histórico e Cultural	On-Track	
08. Participação no levantamento de Patrimônio Histórico e Cultural	Completed	
08. Sistematização de dados e elaboração de produtos	On-Track	
08. Sistematização de dados e elaboração de produtos	On-Track	
08. Sistematização de dados e elaboração de produtos	On-Track	
08. Sistematização de dados e elaboração de produtos	Completed	
09. Aplicação, controle e gerenciamento de Índices de Qualidade	On-Track	
09. Aplicação, controle e gerenciamento de Índices de Qualidade	On-Track	
09. Aplicação, controle e gerenciamento de Índices de Qualidade	On-Track	
09. Aplicação, controle e gerenciamento de Índices de Qualidade	Completed	
09. Definição de índices de qualidade em conformidade às demandas científicas e sociais	On-Track	
09. Definição de índices de qualidade em conformidade às demandas científicas e sociais	On-Track	
09. Definição de índices de qualidade em conformidade às demandas científicas e sociais	On-Track	
09. Definição de índices de qualidade em conformidade às demandas científicas e sociais	Completed	
09. Identificação de desvios e acompanhamento de adequações às metas	On-Track	
09. Identificação de desvios e acompanhamento de adequações às metas	On-Track	
09. Identificação de desvios e acompanhamento de adequações às metas	On-Track	
09. Identificação de desvios e acompanhamento de adequações às metas	Completed	

Item	Progress	Progress Details
09. Sistematização de dados e elaboração de produtos	On-Track	
09. Sistematização de dados e elaboração de produtos	On-Track	
09. Sistematização de dados e elaboração de produtos	On-Track	
09. Sistematização de dados e elaboração de produtos	Completed	
10. Apoio e manutenção em Tecnologias da Informação	On-Track	
10. Apoio e manutenção em Tecnologias da Informação	On-Track	
10. Apoio e manutenção em Tecnologias da Informação	On-Track	
10. Apoio e manutenção em Tecnologias da Informação	Completed	
10. Desenvolvimento de ferramentas e Produtos Multimídia	On-Track	
10. Desenvolvimento de ferramentas e Produtos Multimídia	On-Track	
10. Desenvolvimento de ferramentas e Produtos Multimídia	On-Track	
10. Desenvolvimento de ferramentas e Produtos Multimídia	Completed	
10. Gerenciamento e controle de senhas de acesso	On-Track	
10. Gerenciamento e controle de senhas de acesso	On-Track	
10. Gerenciamento e controle de senhas de acesso	On-Track	
10. Gerenciamento e controle de senhas de acesso	Completed	
10. Pesquisas de produtos e ferramentas em conformidade às demandas científicas e sociais	On-Track	
10. Pesquisas de produtos e ferramentas em conformidade às demandas científicas e sociais	On-Track	
10. Pesquisas de produtos e ferramentas em conformidade às demandas científicas e sociais	On-Track	
10. Pesquisas de produtos e ferramentas em conformidade às demandas científicas e sociais	Completed	
10. Sistematização de dados e elaboração de produtos	On-Track	
10. Sistematização de dados e elaboração de produtos	On-Track	
10. Sistematização de dados e elaboração de produtos	On-Track	
10. Sistematização de dados e elaboração de produtos	Completed	
10. Suporte aos usuários	On-Track	
10. Suporte aos usuários	On-Track	
10. Suporte aos usuários	On-Track	
10. Suporte aos usuários	Completed	
11. Apoio Logístico	On-Track	
11. Apoio Logístico	On-Track	
11. Apoio Logístico	On-Track	

Item	Progress	Progress Details
 11. Apoio Logístico	Completed	
 11. Atualização do Programa GP3	On-Track	
 11. Atualização do Programa GP3	On-Track	
 11. Atualização do Programa GP3	On-Track	
 11. Atualização do Programa GP3	Completed	
 11. Organização da Infra-estrutura	On-Track	
 11. Organização da Infra-estrutura	On-Track	
 11. Organização da Infra-estrutura	On-Track	
 11. Organização da Infra-estrutura	Completed	

Resources

Item	Resource Type
 Project Totals	
 01 - Diretor: Sr. Paulo Campos	Person
 02 - COORDENAÇÃO GERAL: L.D. Dra. Erika M. Robrahn Gonzalez	Person
 03 - Geógrafa e Historiadora: Angélica Pastori	Person
 03 - Técnico em Arqueologia / Analista Socio-Ambiental: João Paulo S. Simão	Person
 03 - Técnico em Arqueologia / Analista Socio-Ambiental: Thiago Gramuglia	Person
 04 - Adiministração de Empresas: Dési Rodrigues Pereira	Person
 05 - Arqueólogo: Dagoberto Lopes	Person
 05 - Arqueólogo: Jorlan da Silva Oliveira	Person
 05 - Arqueólogo: Marcelo	Person
 05 - Arqueólogo: Rodrigo Germano Fonseca	Person
 05 - Arquiteta: Ana Carolina Brugnera	Person
 05 - Técnico em Arqueologia : Edvan Souza Santos	Person
 05 - Técnico em Arqueologia : Francisco Pereira Brito	Person
 05 - Técnico em Arqueologia : Genildo Bezerra Leite	Person
 05 - Técnico em Laboratório: Kerllen da Silva Oliveira	Person
 05 -Redator : Clebson Alves de Lima	Person
 06 - Geógrafa: Katiucia de Sousa Silva	Person

Item	Resource Type
■ 06 - Geógrafo: Diogo Cruz	Person
■ 06 - Geógrafo: Francisco David F. de Carvalho	Person
■ 07 - Letras: Cléber Santos de Mendonça	Person
■ 07- Artes Graficas : Eduardo Staudt	Person
■ 08- Comunicação e Marketing : Suzana Bugiani	Person
■ 09 - Qualidade: Gabriela Domingues	Person
■ 10-Sistemas de Informação: Rafael Ribeiro	Person
■ 11 - Logística: Allan Pires	Person
■ Not Specified	

Analysis

Item
 Project Totals
 01 - Diretor: Sr. Paulo Campos
 02 - COORDENAÇÃO GERAL: L.D. Dra. Erika M. Robrahn Gonzalez
 03 - Geógrafa e Historiadora: Angélica Pastori
 03 - Técnico em Arqueologia / Analista Socio-Ambiental: Thiago Gramuglia
 04 - Administração de Empresas: Dési Rodrigues Pereira
 05 - Arqueólogo: Dagoberto Lopes
 06 - Geógrafa: Katiucia de Sousa Silva
 06 - Geógrafo: Diogo Cruz
 06 - Geógrafo: Francisco David F. de Carvalho
 07 - Letras: Cléber Santos de Mendonça
 07- Artes Graficas : Eduardo Staudt
 08- Comunicação e Marketing : Suzana Bugiani
 09 - Qualidade: Gabriela Domingues
 10-Sistemas de Informação: Rafael Ribeiro
 11 - Logística: Allan Pires
 Not Specified

Legend Table

 Project
 Conceptual Model
 Results Chain
 Target
 Direct Threat
 Contributing Factor
 Intermediate Result
 Threat Reduction Result
 Strategy
 Goal
 Objective
 Indicator
 Stress
 Text Box
 Group Box
 Task
 Method
 Activity
 Measurement