







- Legenda**
-  Módulos de Amostragem de Fauna
 -  Eixo do Barramento da UHE Teles Pires
 -  Acessos
 -  Reservatório UHE Teles Pires
 -  Limite de Estados
 -  Limite de Municípios



FONTE: Departamento Nacional de Produção Mineral - DNPM
 BASE: SEMA - MT. Imagem de Satélite Landsat TM 5 - ano 2007

REFERÊNCIAS
 0 0,75 1,5 3 4,5 6 km
 Escala 1:150.000
 Projeção: Universal Transverse Mercator - UTM
 Sistema Geodésico de Referência: South American Datum - SAD 69
 Data: 06/03/2009 Fig. JGP: Figura Transeção de Fauna.mxd

CLIENTE: 

PROJETO: UHE TELES PIRES

ANEXO 1: MÓDULOS DE AMOSTRAGEM DE FAUNA

 **JGP** Consultoria e Participações Ltda.