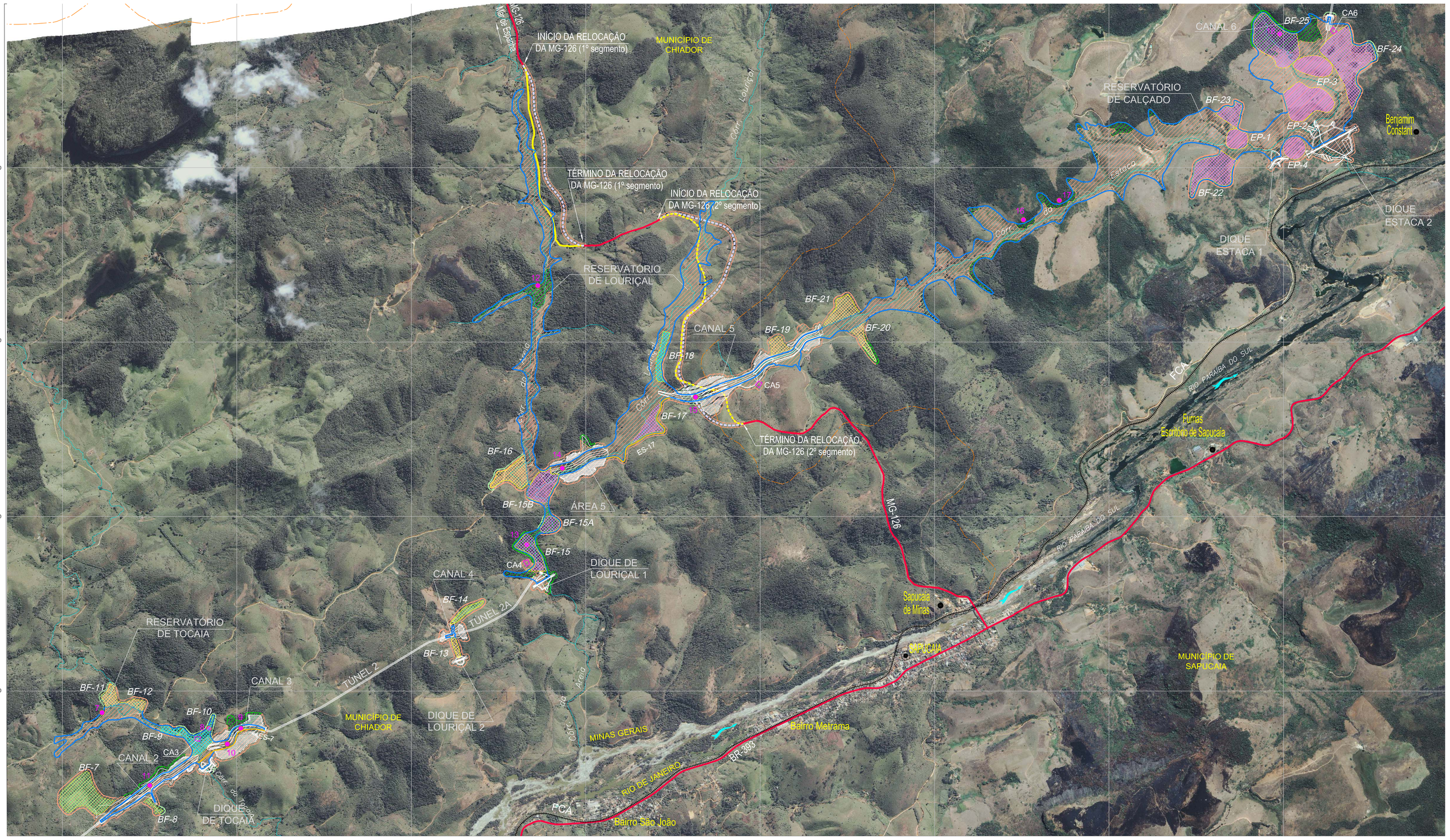


Articulação 1

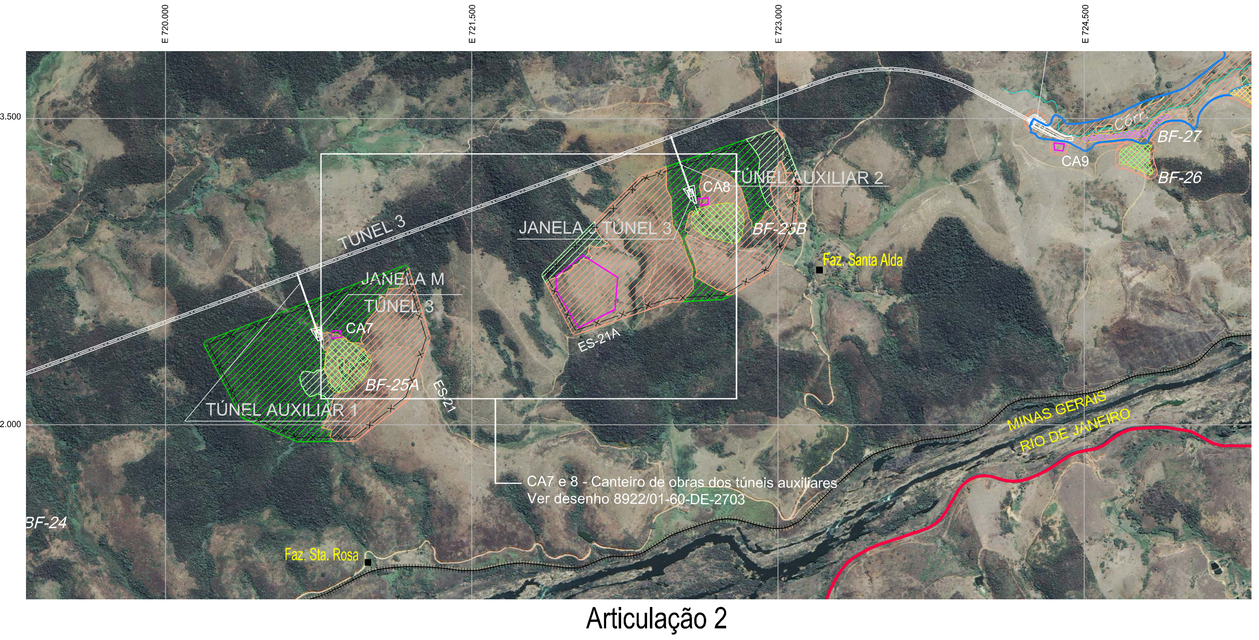


Articulação 2

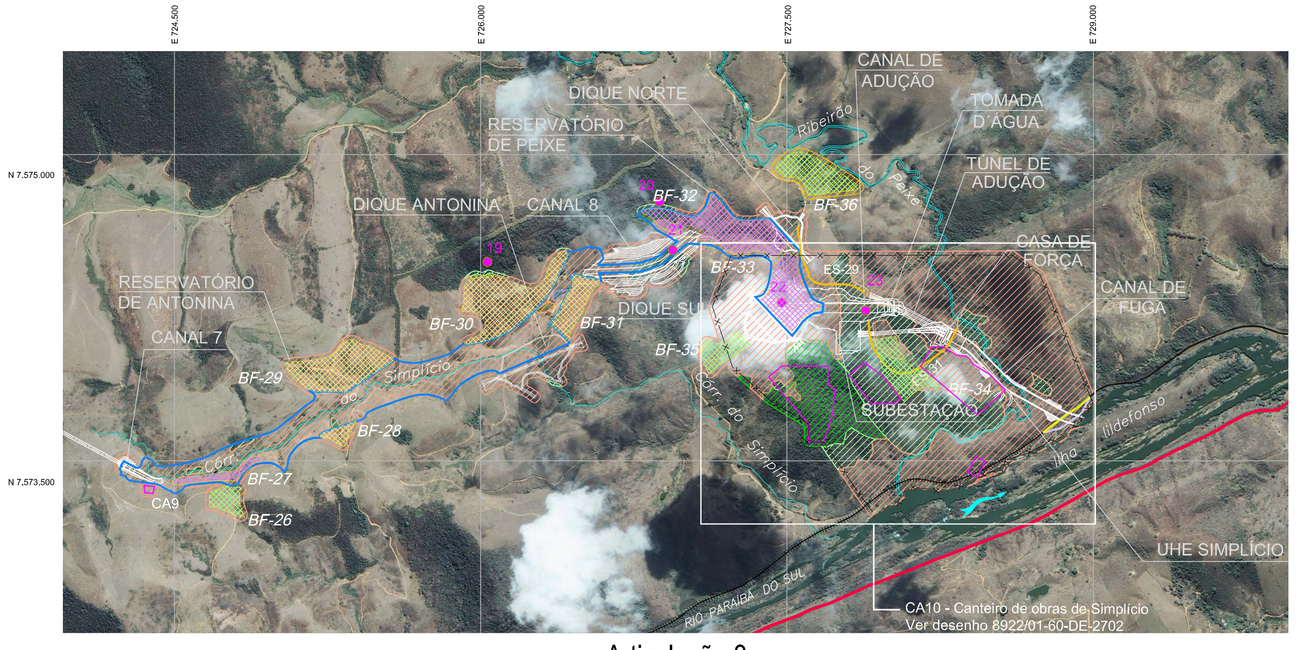


Articulação 3

LEGENDA:

- TRÊS RIOS — Sede do Município
- Anta — Sede de Distrito
- Limite Municipal
- Reservatórios e Canais do AHE Simplício
- Rodovias existentes
- Rodovia a relocar
- Proposta de relocação de rodovia
- FCA - Rota Sudeste MG-RJ
- Ferrovia a relocar
- Proposta de relocação de ferrovia
- ES — Estrada de serviço a ser implantada
- BF — Bota-fora
- EP — Área de empréstimo
- ET — Estoque de rocha
- CA — Canteiro de obra
- Área de segurança
- Pontos de amostragem
- Açude / tanque
- Areal / solo exposto
- Campo / pastagem com espécies exóticas
- Cultura agrícola
- Edificações / Infra-estrutura
- Floresta Estacional Semidecidual Secundária Inicial
- Floresta Estacional Semidecidual Secundária Médio
- Pedral

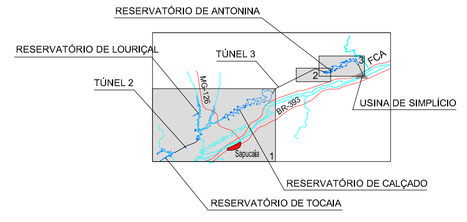


PLANTA CHAVE

0 0,30 0,60 0,9 Km
ESCALA ORIGINAL 1:15.000

REFERÊNCIAS

1- Ikonos Geo 1m Ortho Kit color, anos 2001, 2002 e 2003.
2- Dados de campo obtidos em 23 pontos de amostragem.

NOTAS

1 - Dados Cartográficos
- Sistema da Projeção: UNIVERSAL TRANSVERSA DE MERCATOR;
- Datum Horizontal: Córrego Alegre (IBGE);
- Datum Vertical: marégrafo Imbituba, SC (IBGE);
- Meridiano Central: 45° W. Gr.

| ORIG | | | | | | | | | |
|---|---|---|---|---|---|---|---|---|---|
| REV | LIBERADO PARA | DESCRIÇÃO | FEITO | VISTO | POR | ORG. | FEITO | VISTO | APROV |
| | | | FURNAS | | | | PROJETISTA | | |

FURNAS

AHE SIMPLÍCIO QUEDA ÚNICA
PROJETO BÁSICO AMBIENTAL

ESCALA 1:15.000

SUBPROGRAMA DE INVENTÁRIO FLORESTAL
VEGETAÇÃO E USO DO SOLO DA ÁREA DE INFLUÊNCIA DIRETA
CIRCUITO DE INTERLIGAÇÃO

FRF — AUTOR/DESENHO — NOV/2006
CGM/SLFC — AUTOR/PROJETO — NOV/2006
JAS — VISTO/RESP/CREA CREA Nº 5.224-D/PR — NOV/2006

ENGEVIX

8922/01-60-DE-1111-0

892201-60DE-1111-0.dwg

DESENHO DESENVOLVIDO EM CAD
PROIBIDO ALTERAÇÃO MANUAL