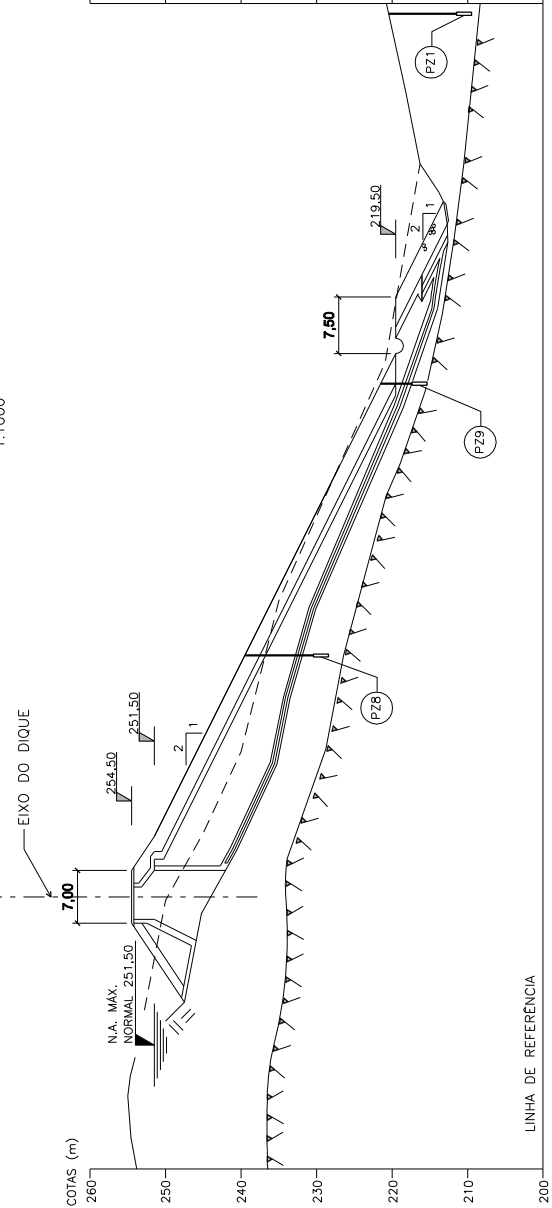
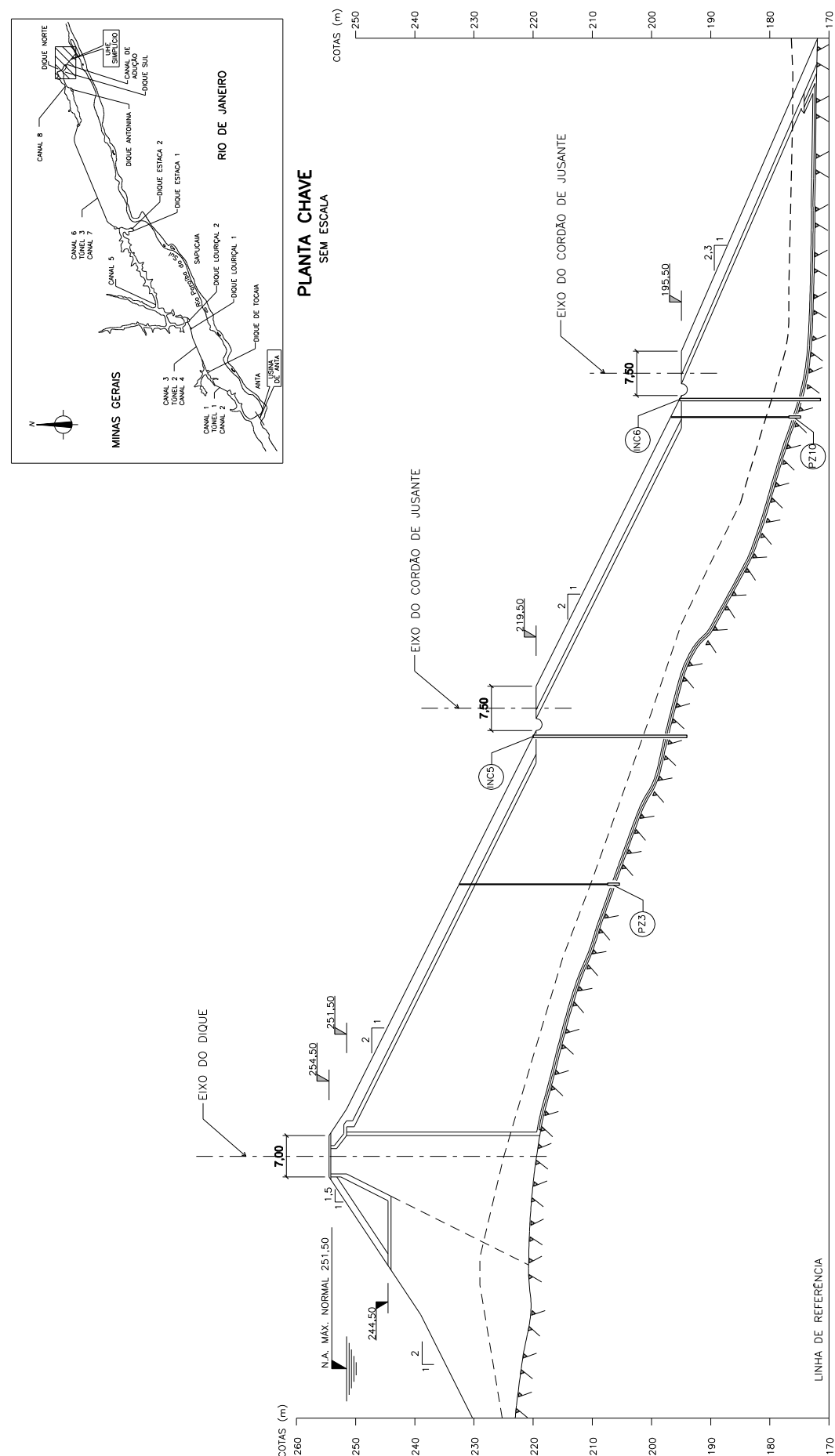


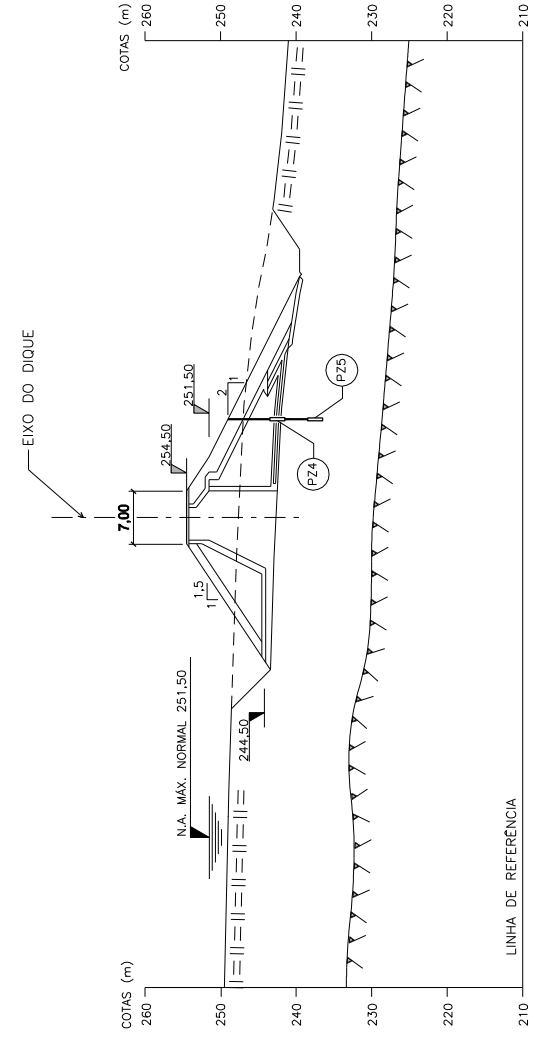
PLANTA
1:1000



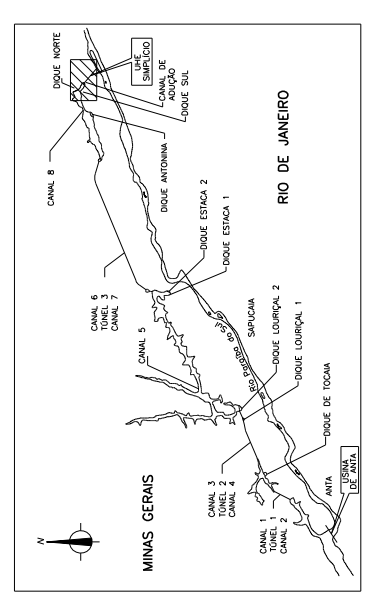
SEÇÃO A
1:500



SEÇÃO B
1:500

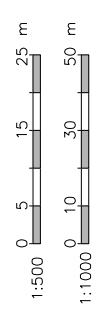


SEÇÃO C
1:500



PLANTA CHAVE
SEM ESCALA

LOCALIZAÇÃO DOS INSTRUMENTOS		
PZ	ESTACA	COTA
PZ-1	3+1.0	210.00
PZ-2	5+2.8	180.00
PZ-3	8+5.3	206.40
PZ-4	15+14.2	242.50
PZ-5	15+14.2	237.50
PZ-6	15+14.2	230.00
PZ-7	9+1.2	202.8
PZ-8	5+0.0	229.50
PZ-9	5+0.0	216.40
PZ-10	9+1.2	175.80
INC-5	8+5.3	70.0
INC-6	8+0.0	128.0



LEGENDA:

- PIEZOMETRO DE TUBO ABERTO TIPO CASAGRANDE.
- MEDIDOR DE VAZÃO TRIANGULAR.
- INCLINÔMETRO.

NOTAS

1 - TODAS AS DIMENSÕES E ELEVAÇÕES ESTÃO EM METRO, EXCETO ONDE INDICADO DE OUTRA FORMA.

DESENHOS DE REFERÊNCIA

8922/02-30-DE-2625 - DIQUE SUL - ATERRO COMPACTADO - PLANTA.
8922/02-30-DE-2626 - DIQUE SUL - ATERRO COMPACTADO - SEÇÕES E DETALHES.

REV	APR.	PARA	DESCRIÇÃO	FEITO VISTO	POR	ORG.	FEITO VISTO	APROV	PROJETISTA
ORIG				/ /			/ /		
				/ /			/ /		
				/ /			/ /		
				/ /			/ /		

FURNAS

AHE SIMPLICIO - QUEDA ÚNICA
PROJETO BÁSICO -

DIQUE SUL INSTRUMENTAÇÃO PLANTA

ESCALA 1:1000

H/MCH	20/08/08
DESENHO	H/MCH/AUC
PROJETO	JAS/PE-5224/D_25/08/08
VISTO/RESP/CREA	

ENGUVIX

8922/02-30-DE-2609-0