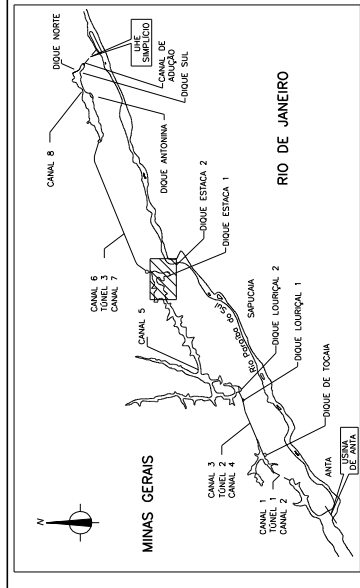
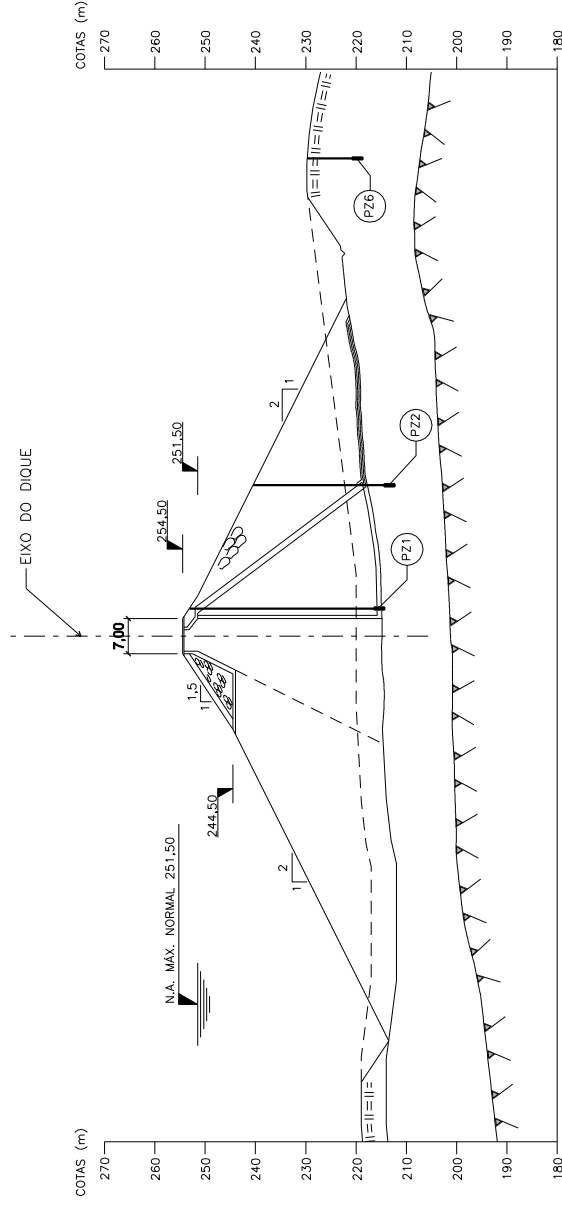


PLANTA
1:1500

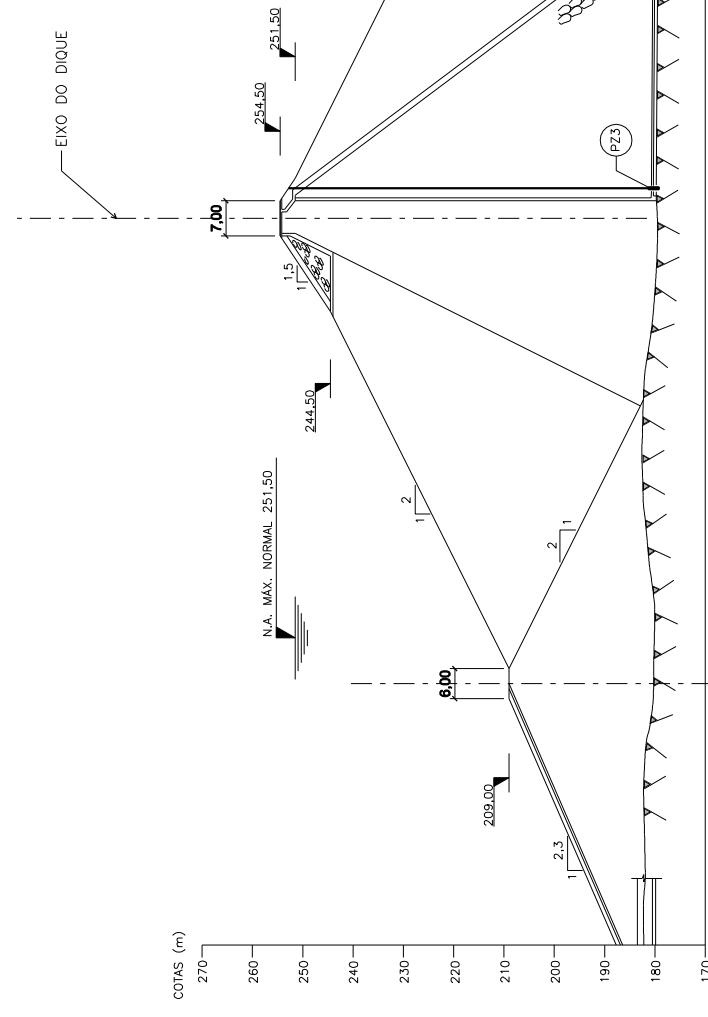


PLANTA CHAVE
SEM ESCALA

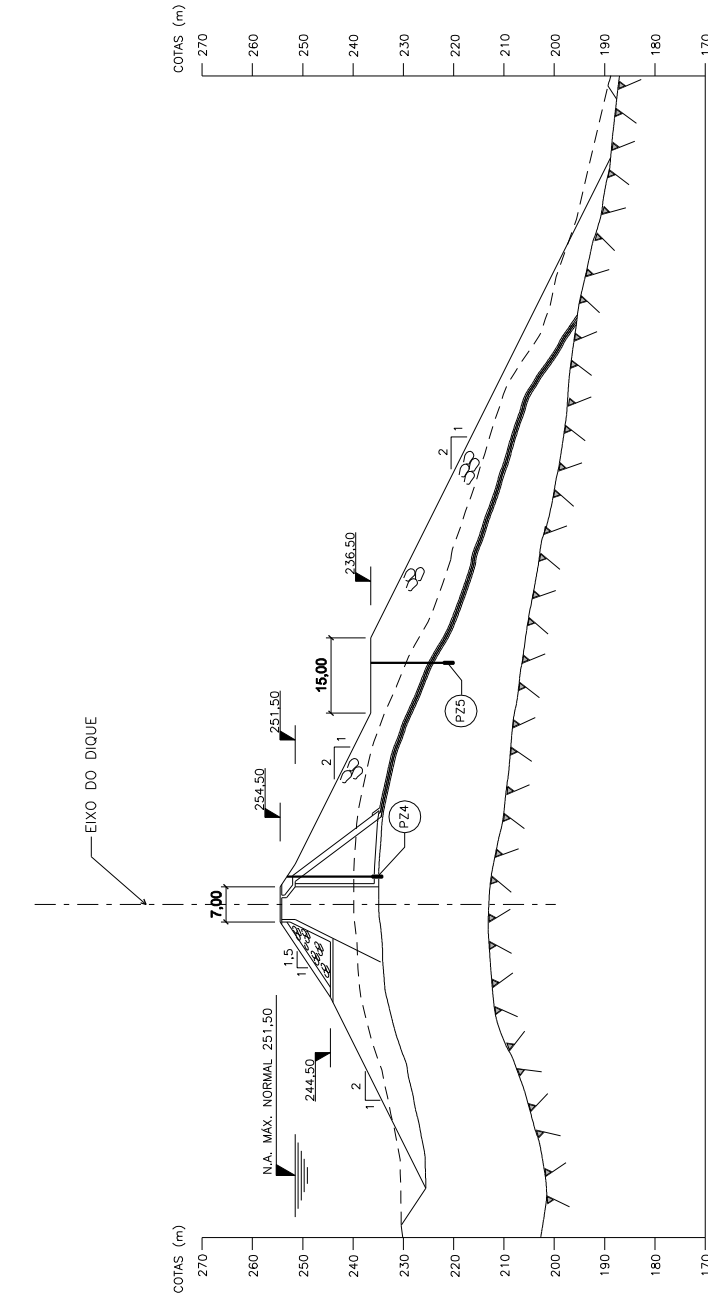
LOCALIZAÇÃO DOS PIEZÔMETROS		
PZ	ESTACA	COTA
PZ-1	5+16,5	215,40
PZ-2	5+16,5	214,40
PZ-3	9+17,5	180,30
PZ-4	17+10,2	235,20
PZ-5	17+10,2	221,00
PZ-6	5+7,8	219,70



SEÇÃO A
1:750



SEÇÃO B
1:750



SEÇÃO C
1:750

LEGENDA:

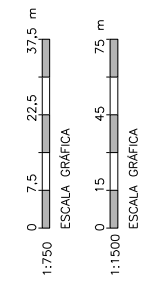
- (PZ1) PIEZÔMETRO DE TUBO ABERTO TIPO CASAGRANDE.
- (WV1) MEIOR DE VAZÃO TRIANGULAR.

NOTAS

- 1 - TODAS AS DIMENSÕES E ELEVACIONES ESTÃO EM METRO, EXCETO ONDE INDICADO DE OUTRA FORMA.

DESENHOS DE REFERÊNCIA

- 8922/02-30-DE-2613 - DIQUE ESTACA 2 - ATERRO COMPACTADO - PLANTA.
- 8922/02-30-DE-2614 - DIQUE ESTACA 2 - ATERRO COMPACTADO - SEÇÕES E DETALHES.



FURNAS		AHE SIMPLICIO - QUEDA ÚNICA	
PROJETO BÁSICO - OBRAS DE INTERLIGAÇÃO		DIQUE ESTACA 2	
INSTRUMENTAÇÃO		PLANTA E SEÇÕES	
ESCALA	1:1000	DESENHO	30/08/06
PROJETO	JAS/PE-5224/D_25/08/06	HMOH/AJC	22/08/06
FEITO VISTO	ORG. FEITO VISTO APROV	PROJETO	JAS/PE-5224/D_25/08/06
REV	APR. PARA	FEITO VISTO	PROJETA
DESCRICO	DESCRICO	FEITO VISTO	PROJETA

ENGEVIX

8922/02-30-DE-2606-0