






CONVENÇÕES	
	Localização do Empreendimento
	Áreas de Lazer Náutico
	Clube de Santos



DTA Engenharia			
<b>ESTUDO AMBIENTAL PARA O SISTEMA DE FUNDEIO POR MONOBÓIAS MARÍTIMAS DESTINADAS À MOVIMENTAÇÃO DE ETANOL POR OPERAÇÕES DE TRANSBORDO</b> Diagnóstico Ambiental do Meio Socioeconômico Figura 6.3.4.5-6: Áreas de Lazer Náutico			
NÚMERO DO MAPA: MA-MONOB-AMBT-GIS-1013-13	ESCALA/FORMATO 1:70.000/A2	DATA: 15/05/2013	SOFTWARE: ArcGIS 9.3
ELABORADO: Danielle Ogata Moreira Gonçalves	REVISADO: Caio Lourencini Cavellani	APROVADO: Ligia Modolo	REVISÃO: 00