






CONVENÇÕES	
	Localização do Empreendimento
	Colônia de Pescadores - Ilha Diana
	Área de Pesca Artesanal



DTA Engenharia			
ESTUDO AMBIENTAL PARA O SISTEMA DE FUNDEIO POR MONOBÓIAS MARÍTIMAS DESTINADAS À MOVIMENTAÇÃO DE ETANOL POR OPERAÇÕES DE TRANSBORDO Diagnóstico Ambiental do Meio Socioeconômico Figura 6.3.4.4-1: Pesca Artesanal			
NÚMERO DO MAPA: MA-MONOB-AMBT-GIS-1014-13	ESCALA/FORMATO 1:80.000/A2	DATA: 15/05/2013	SOFTWARE: ArcGIS 9.3
ELABORADO: Danielle Ogata Moreira Gonçalves	REVISADO: Caio Lourencini Cavellani	APROVADO: Ligia Modolo	REVISÃO: 00