







CONVENÇÕES

-  Localização do Empreendimento
-  Áreas Naturais Tombadas
-  Unidades de Conservação de Uso Sustentável
-  Unidades de Conservação de Proteção Integral

LOCALIZAÇÃO E DADOS TÉCNICOS



PROJEÇÃO UNIVERSAL TRANSVERSAL DE MERCATOR - UTM
FUSO 23S
DATUM HORIZONTAL WGS84

DTA Engenharia

ESTUDO AMBIENTAL PARA O SISTEMA DE FUNDEIO POR MONOBÓIAS MARÍTIMAS DESTINADAS À MOVIMENTAÇÃO DE ETANOL POR OPERAÇÕES DE TRANSBORDO

Caracterização do Empreendimento

Figura 2.2.1-1: Unidades de Conservação Próximas da Área de Influência

NÚMERO DO MAPA: MA-MONOB-AMBT-GIS-1001-13	ESCALA/FORMATO 1:100.000/A2	DATA: 14/05/2013	SOFTWARE: ArcGIS 9.3
ELABORADO: Danielle Ogata Moreira Gonçalves	REVISADO: Caio Lourencini Cavellani	APROVADO: Ligia Modolo	REVISÃO: 00