









CONVENÇÕES	
	ADA - Localização do Empreendimento
	AID do Empreendimento
	All do Empreendimento
	Áreas Naturais Tombadas
	Unidades de Conservação de Uso Sustentável
	Unidades de Conservação de Proteção Integral



DTA Engenharia			
<b>ESTUDO AMBIENTAL PARA O SISTEMA DE FUNDEIO POR MONOBÓIAS MARÍTIMAS DESTINADAS À MOVIMENTAÇÃO DE ETANOL POR OPERAÇÕES DE TRANSBORDO</b> Diagnóstico Ambiental Figura 6.2.4.2-1: Unidades de Conservação			
NÚMERO DO MAPA: MA-MONCB-AMBT-GIS-1009-13	ESCALA/FORMATO 1:100.000/A2	DATA: 21/05/2013	SOFTWARE: ArcGIS 9.3
ELABORADO: Danielle Ogata Moreira Gonçalves	REVISADO: Caio Lourencini Cavellani	APROVADO: Ligia Modolo	REVISÃO: 00