



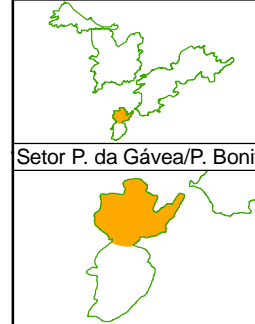


**Segmentos**

-  Caminho da Pedra Bonita
-  Trilha da Agulhinha
-  Rampa de Vôo Livre
-  Vias de Escalada

**Localização**







**Parque Nacional da Tijuca**

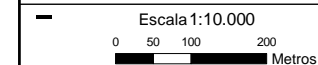
Instituto Chico Mendes de Conservação da Biodiversidade

**Área Estratégica Interna - PEDRA BONITA**

Figura: 48

**Legenda**

-  Limite PARNA Tijuca
-  AEI Pedra Bonita
-  Curva de Nível
-  Rede Hidrográfica



PROJEÇÃO UTM - DATUM SAD 1969 FUSO 23  
 BASE CARTOGRÁFICA ORIGINAL - INSTITUTO PEREIRA PASSOS  
 MAPAS VETORIAIS 1:2000 DE 1997 E 2000 E 1:10000 DE 1998  
 ORTOFOTOS ESCALA ORIGINAL 1:10000 DE 1999 E 2004  
 RESPONSÁVEL TÉCNICO: BERNARDO GSA DE SOUZA  
 ANALISTA AMBIENTAL - PARNA TIJUCA - CREARJ157484D