

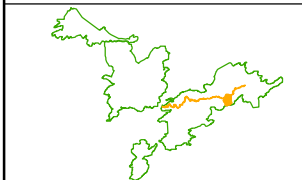







<p>Segmentos</p> <p> Estrada do Redentor</p> <p> Trilha da cachoeira dos Primatas</p>	<p>Localização</p>  <p>Setor Serra da Carioca</p> 	<p>Parque Nacional da Tijuca</p> <p>Instituto Chico Mendes de Conservação da Biodiversidade</p> <p>Área Estratégica Interna - PAINEIRAS</p> <p>Figura: 41</p> <p>Legenda</p> <ul style="list-style-type: none">  Limite PARN Tijuca  AEI Paineiras  Curva de Nível  Rede Hidrográfica <p>Escala 1:15.000</p> <p>0 125 250 500 Metros</p> <p>PROJEÇÃO UTM - DATUM SAD 1969 FUSO 23</p> <p><small>BASE CARTOGRÁFICA ORIGINAL - INSTITUTO PEREIRA PASSOS MAPAS VETORIAIS 1:2000 DE 1997 E 2000 E 1:10000 DE 1999 ORTOFOTOS ESCALA ORIGINAL 1:10000 DE 1999 E 2004 RESPONSÁVEL TÉCNICO: BERNARDO ISSA DE SOUZA ANALISTA AMBIENTAL - PARN TIJUCA - CREA-RJ157484/D</small></p>
--	--	---