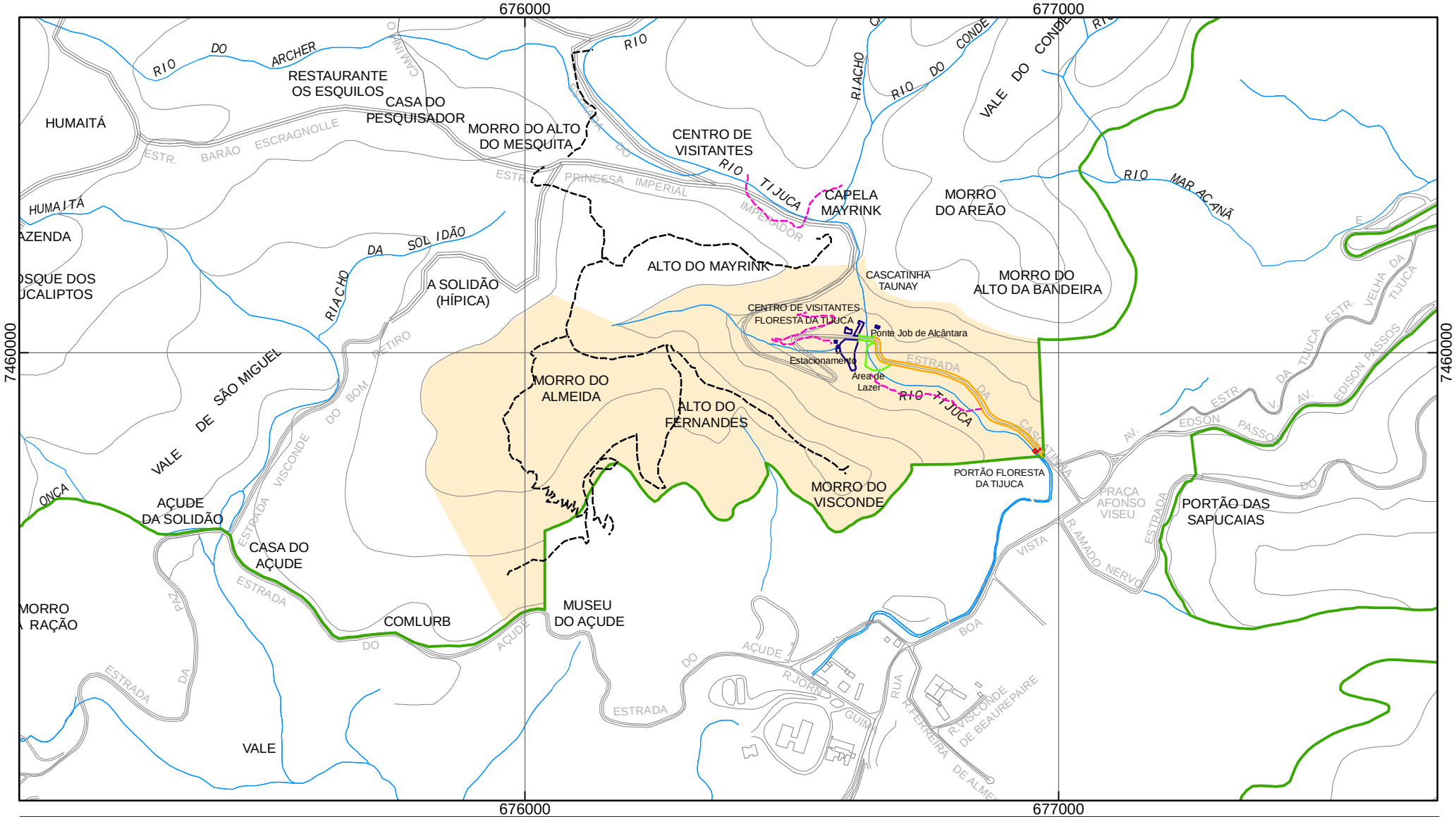

Segmentos

- Portão da Floresta
- Cascatinha Taunay
- Área de lazer Job de Alcântara
- Trilha da Estrada Velha
- Estrada da Cascatinha
- Circuito Mirante da Cascatinha

Localização

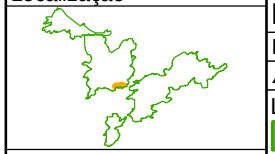

Setor Floresta da Tijuca

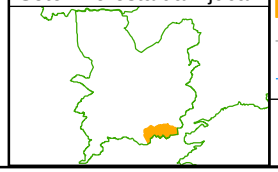

Parque Nacional da Tijuca

Instituto Chico Mendes de Conservação da Biodiversidade

Área Estratégica Interna - CASCATINHA

Legenda

Figura: **15**

- Limite PARNA Tijuca
- AEI Cascatinha
- Curva de Nível
- Rede Hidrográfica

Escala 1:10.000

0 50 100 200 Metros

PROJEÇÃO UTM - DATUM SAD 1969 FUSO 23

BASE CARTOGRÁFICA ORIGINAL - INSTITUTO PEREIRA PASSOS
MAPAS VETORIAIS 1:2000 DE 1997 E 2000 E 1:10000 DE 1999
ORTOFOTOS ESCALA ORIGINAL 1:10000 DE 1999 E 2004
RESPONSÁVEL TÉCNICO: BERNARDO ISSA DE SOUZA
ANALISTA AMBIENTAL - PARNA TIJUCA - CREA-RJ157484/D