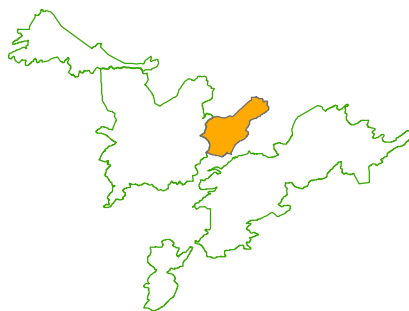


Localização



**Parque Nacional da Tijuca**

Instituto Chico Mendes de Conservação da Biodiversidade

**Área Estratégica Externa - BOREL**

Legenda






-  Limite PARNA Tijuca
-  AEEX Borel
-  Curva de Nível
-  Rede Hidrográfica

Figura: 58

Escala 1:15.000



PROJEÇÃO UTM - DATUM SAD 1969 FUSO 23  
 BASE CARTOGRÁFICA ORIGINAL - INSTITUTO PEREIRA PASSOS  
 MAPAS VETORIAIS 1:2000 DE 1997 E 2000 E 1:10000 DE 1998  
 ORTOFOTOS ESCALA ORIGINAL 1:10000 DE 1999 E 2004  
 RESPONSÁVEL TÉCNICO: BERNARDO ISSA DE SAUZA  
 ANALISTA AMBIENTAL - PARNA TIJUCA - CREA RJ 157464/D