






LEGENDA

-  Área de influência indireta
-  Área de influência direta
-  Área diretamente afetada

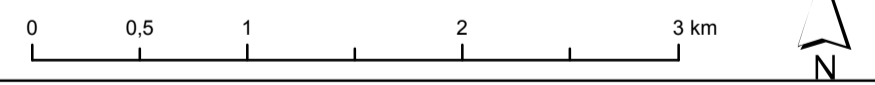
Mapa de Situação



Referência Cartográfica

- Imagens de Satélite Landsat 7 ETM
- Bandas 3,4,5
- Cenas 215/069, 070 e 216/069, 070

Escala Gráfica



Projeção Cartográfica

Projeção Cartográfica UTM - Fuso 24S
 Coordenadas em metros
 Datum: D_WGS_1984

Cartografia e SIG:



BIOMONITORAMENTO E MEIO AMBIENTE



Projeto:

EIA/RIMA para a Contenção de Processos Erosivos na Costa Confrontante com o Hotel Ilha de Comandatuba

Título:

ANEXO 8.1-1 - Mapa das áreas de influência do empreendimento

Escala:

1:35.000

Data:

10/10/2008