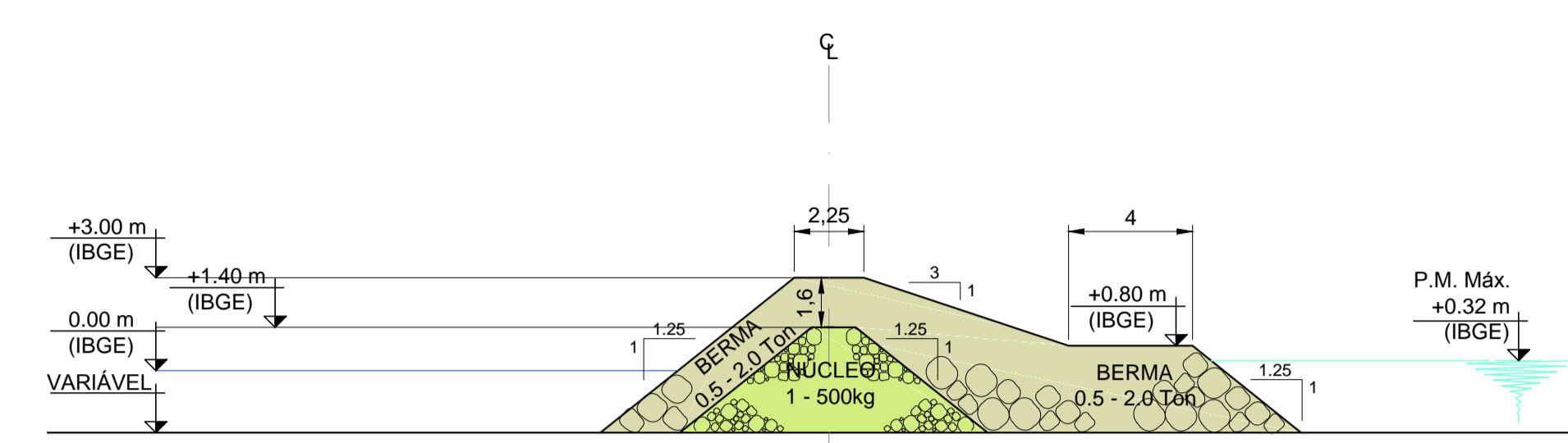
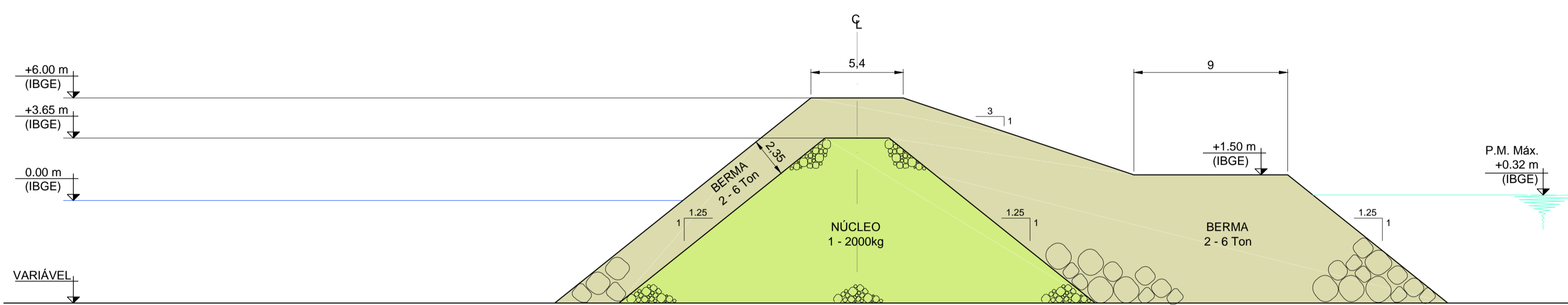


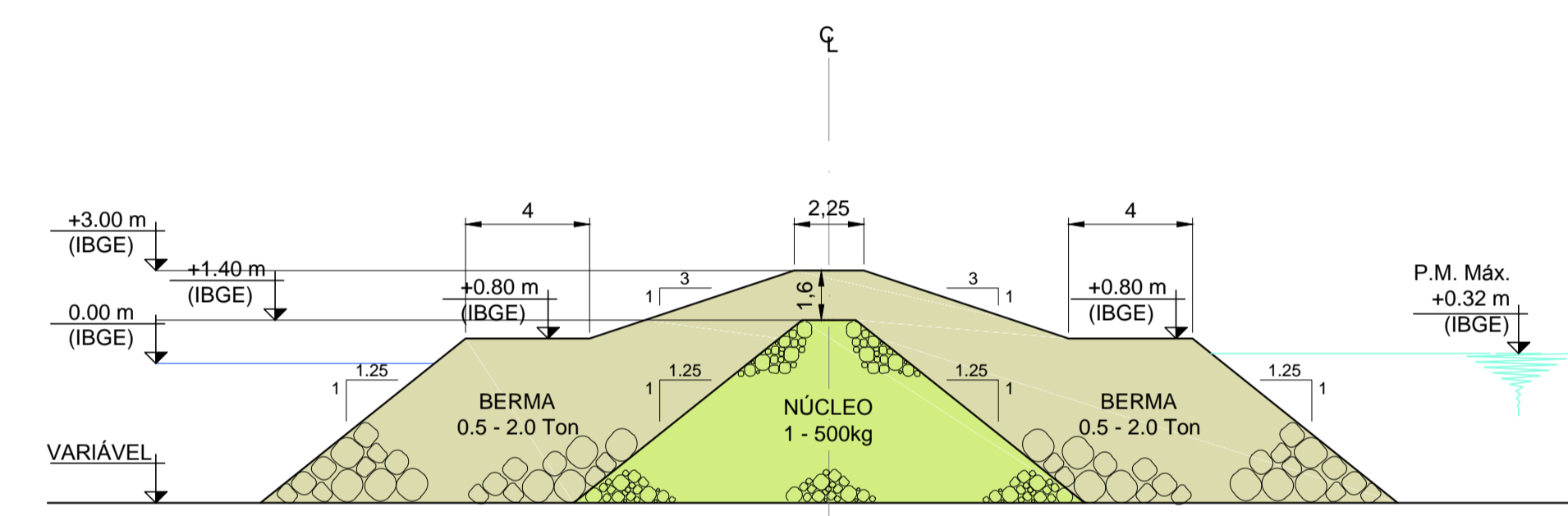
SEÇÃO E



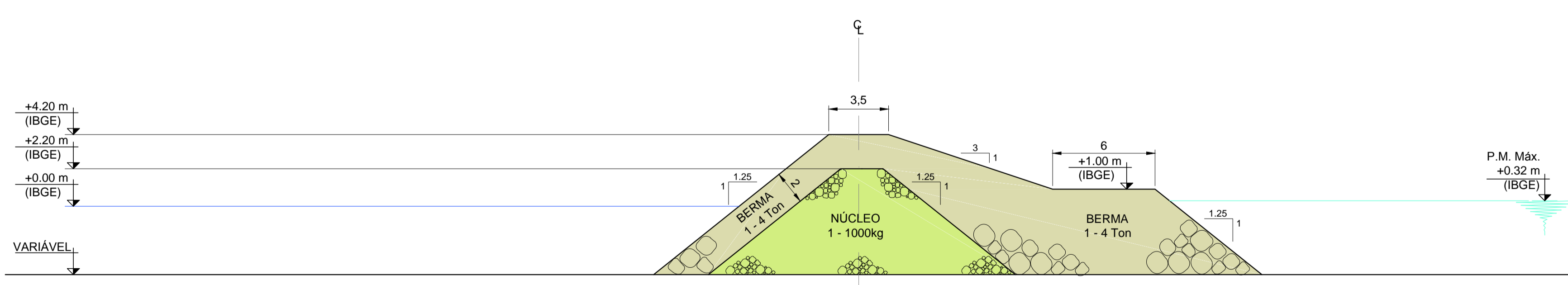
SEÇÃO H



SEÇÃO F



SEÇÃO I



SEÇÃO G

NOTAS

1. REFERÊNCIA DE NÍVEL VERTICAL: DATUM ALTIMÉTRICO IBGE;
2. NÍVEL D'ÁGUA REPRESENTATIVO PARA ÁGUAS BAIXAS -0.32 M (IBGE);
3. DIMENSÕES COORDENADAS E ELEVAÇÕES EM METRO, EXCETO ONDE INDICADO.

DOCUMENTOS DE REFERÊNCIA

1. 5270089-PRJ-D-DCD-00001_REV_0 / PROJETO RELOCAÇÃO DOS MOLHES DE FIXAÇÃO DA BARRA DO RIO ARARANGUÁ / PROJETO BÁSICO / CRITÉRIOS DE PROJETO;
2. 5270089-PRJ-D-DWG-00010_REV_0 / PROJETO RELOCAÇÃO DOS MOLHES DE FIXAÇÃO DA BARRA DO RIO ARARANGUÁ / PROJETO BÁSICO / ARRANJO GERAL DOS MOLHES - ETAPA 2

CONTROLE DE REVISÕES

REV.	TE	DESCRIÇÃO	PROJ.	DES.	VER.	APR.	DATA
0	B	EMISSÃO INICIAL	MPL	DDC	RSJ	AM	18/09/2013

PROJETO: RELOCAÇÃO DOS MOLHES DO RIO ARARANGUÁ

PROJETO BÁSICO
SEÇÕES TRANSVERSAIS - MOLHE SUL

NÚMERO CB&I BRASIL:
5270089-PRJ-D-DWG-00012

NÚMERO CLIENTE:
-

ESCALA:
1:200

REVISÃO:
0

