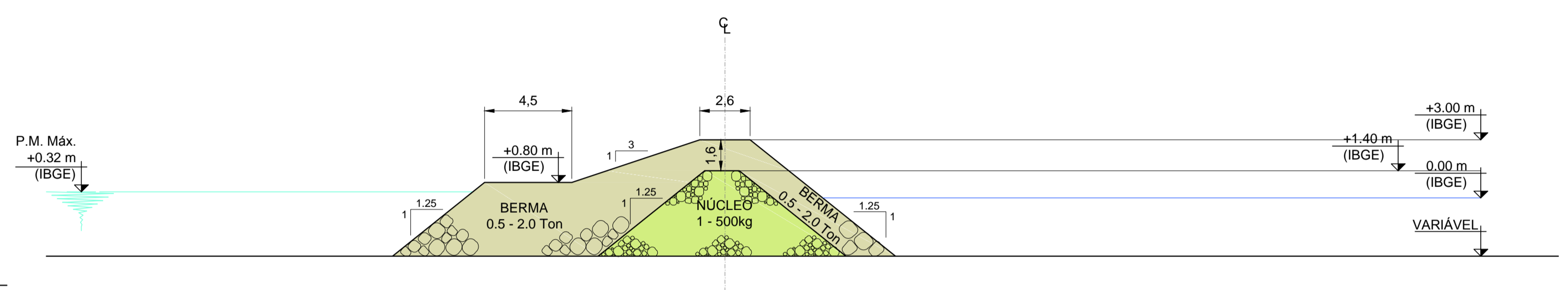
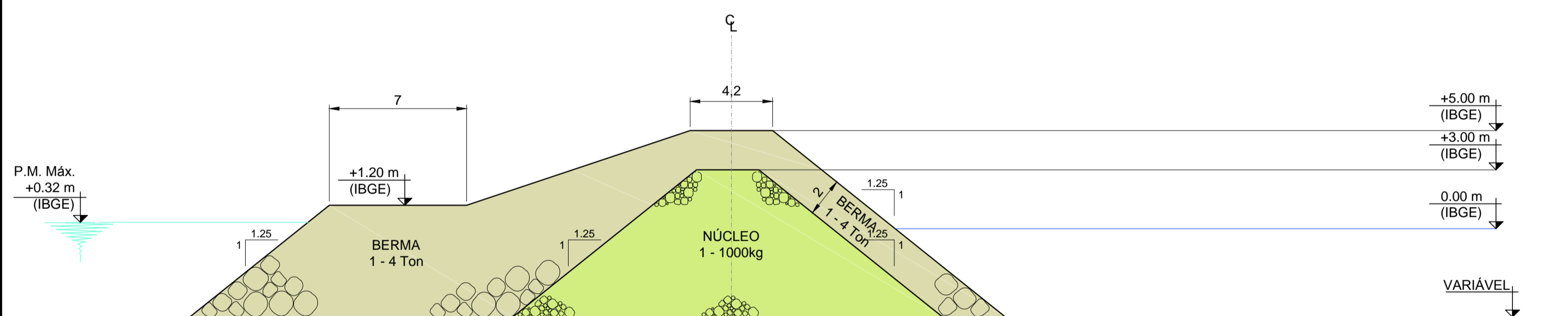


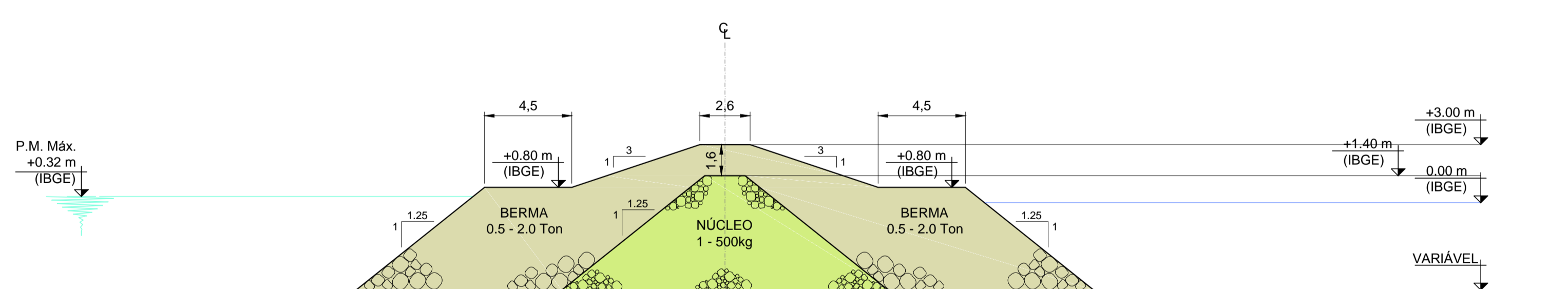
SEÇÃO A



SEÇÃO C



SEÇÃO B



SEÇÃO D

NOTAS

- REFERÊNCIA DE NÍVEL VERTICAL: DATUM ALTIMÉTRICO IBGE;
- NÍVEL D'ÁGUA REPRESENTATIVO PARA ÁGUAS BAIXAS - 0.32 M (IBGE);
- DIMENSÕES COORDENADAS E ELEVAÇÕES EM METRO, EXCETO ONDE INDICADO.

DOCUMENTOS DE REFERÊNCIA

- 5270089-PRJ-D-DCD-00001_REV_0 / PROJETO RELOCAÇÃO DOS MOLHES DE FIXAÇÃO DA BARRA DO RIO ARARANGUÁ / PROJETO BÁSICO / CRITÉRIOS DE PROJETO;
- 5270089-PRJ-D-DWG-00010_REV_0 / PROJETO RELOCAÇÃO DOS MOLHES DE FIXAÇÃO DA BARRA DO RIO ARARANGUÁ / PROJETO BÁSICO / ARRANJO GERAL DOS MOLHES - ETAPA 2

CONTROLE DE REVISÕES

REV.	TE	DESCRIÇÃO	PROJ.	DES.	VER.	APR.	DATA
0	B	EMISSÃO INICIAL	MPL	DDC	RSJ	AM	18/09/2013

PROJETO: RELOCAÇÃO DOS MOLHES DO RIO ARARANGUÁ

PROJETO BÁSICO
SEÇÕES TRANSVERSAIS - MOLHE NORTE

NÚMERO CB&I BRASIL: 5270089-PRJ-D-DWG-00011
NÚMERO CLIENTE: -
ESCALA: 1:200
REVISÃO: 0



INSTRUÇÕES / PLANTAS	COR	OPACIDADE
CSK N. 8	0.05	
WHITE	0.1	
YELLOW	0.1	
GREEN	0.2	
CYAN	0.3	
BLUE	0.4	
RED	0.6	
MAGENTA	0.8	