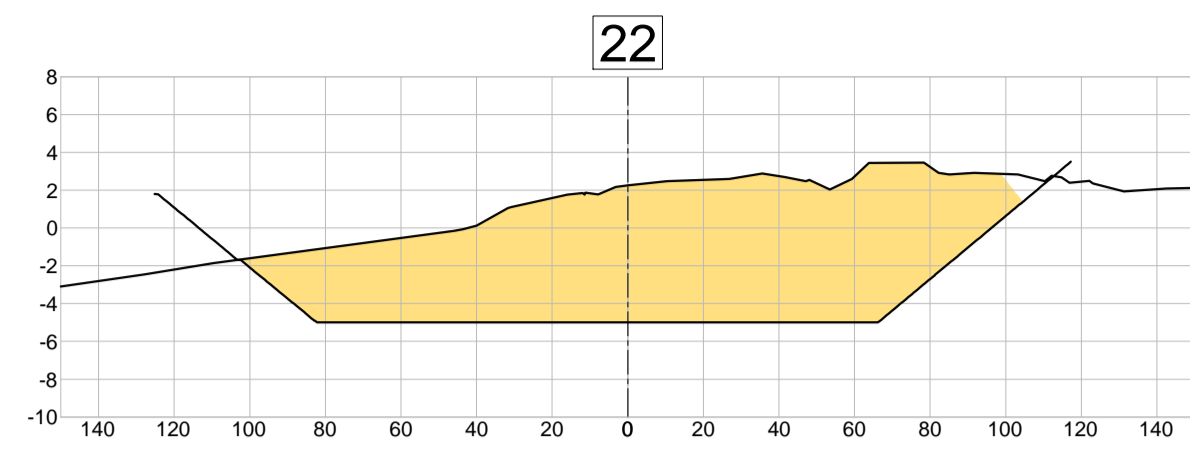
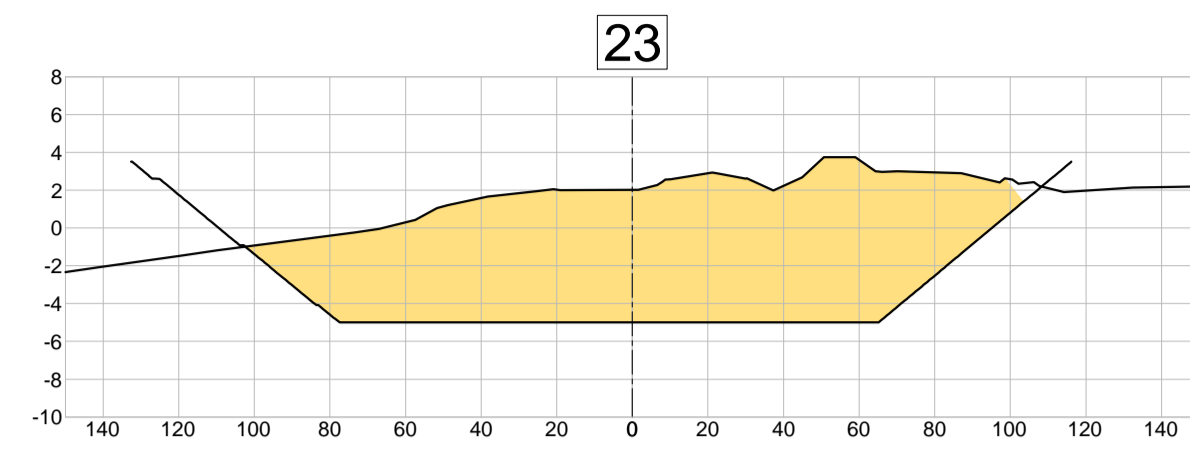


TIPO	ÁREA (m²)	VOLUME (m³)	VOLUME ACUMULADO (m³)
CORTE	1.112,88	20.887,82	188.908,51



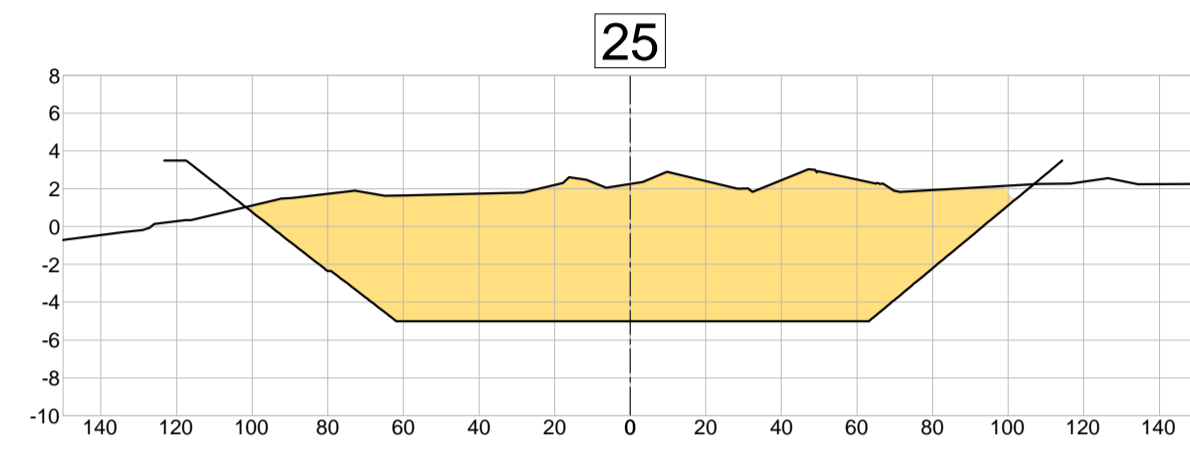
TIPO	ÁREA (m²)	VOLUME (m³)	VOLUME ACUMULADO (m³)
CORTE	1.170,43	22.265,14	211.181,64



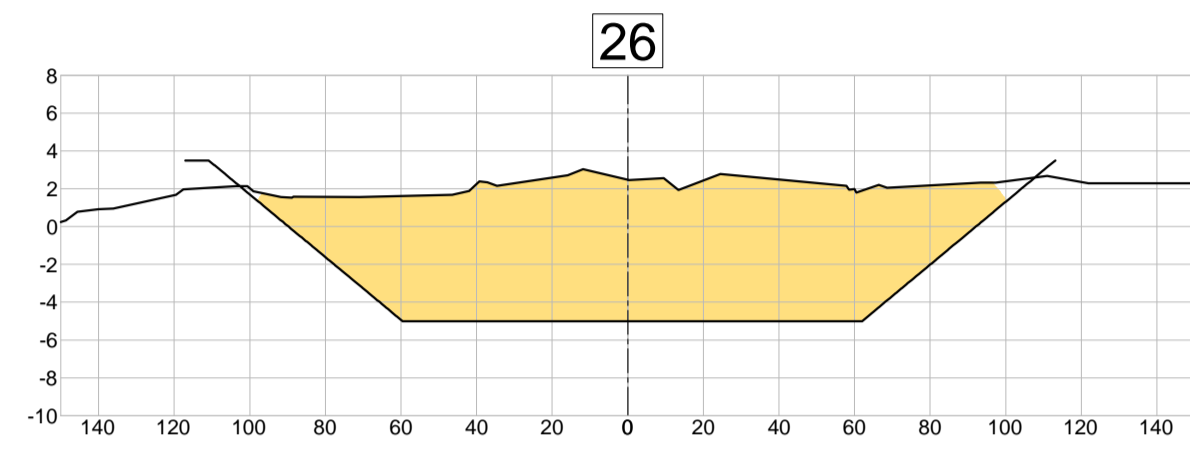
TIPO	ÁREA (m²)	VOLUME (m³)	VOLUME ACUMULADO (m³)
CORTE	1.224,48	23.903,37	234.695,01



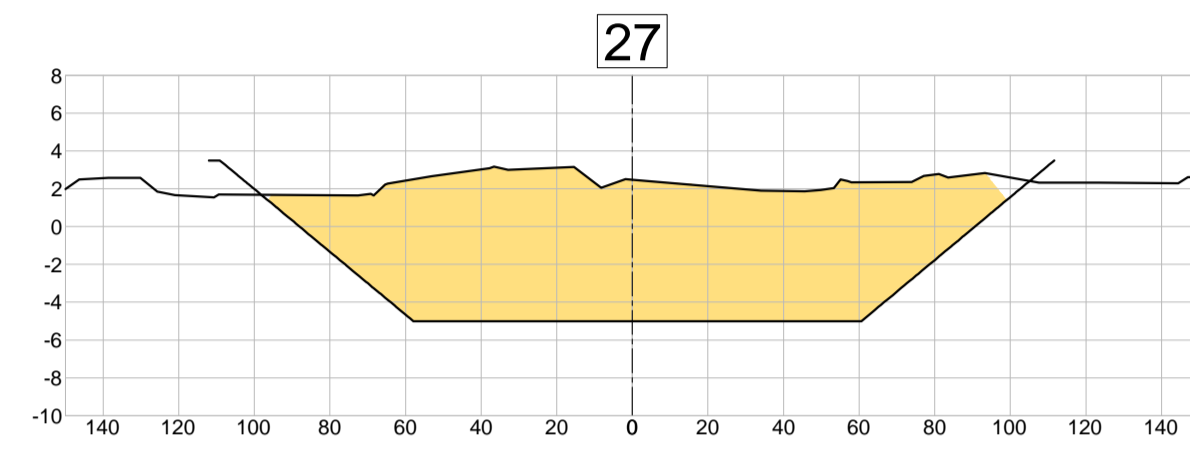
TIPO	ÁREA (m²)	VOLUME (m³)	VOLUME ACUMULADO (m³)
CORTE	1.245,30	24.412,07	259.107,08



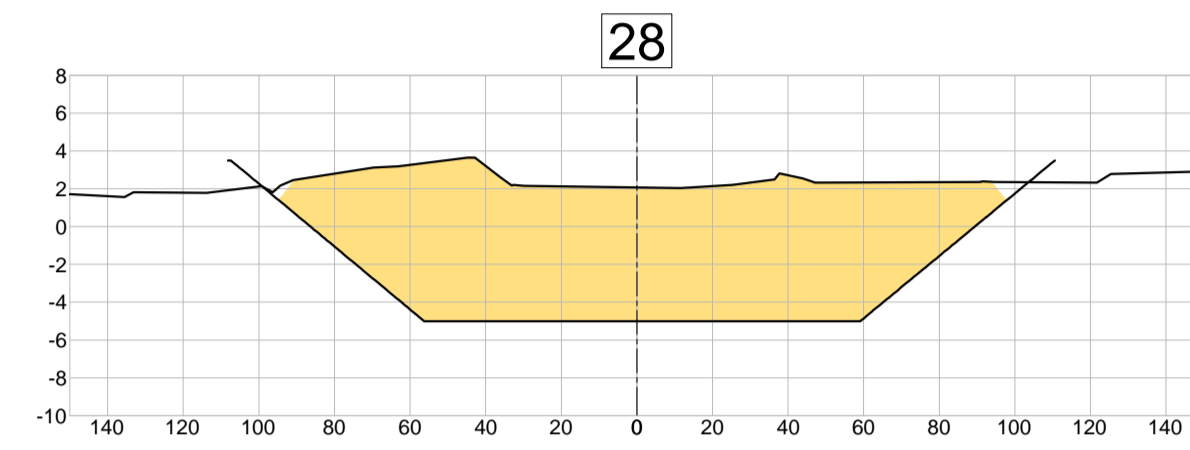
TIPO	ÁREA (m²)	VOLUME (m³)	VOLUME ACUMULADO (m³)
CORTE	1.192,72	24.228,61	283.335,69



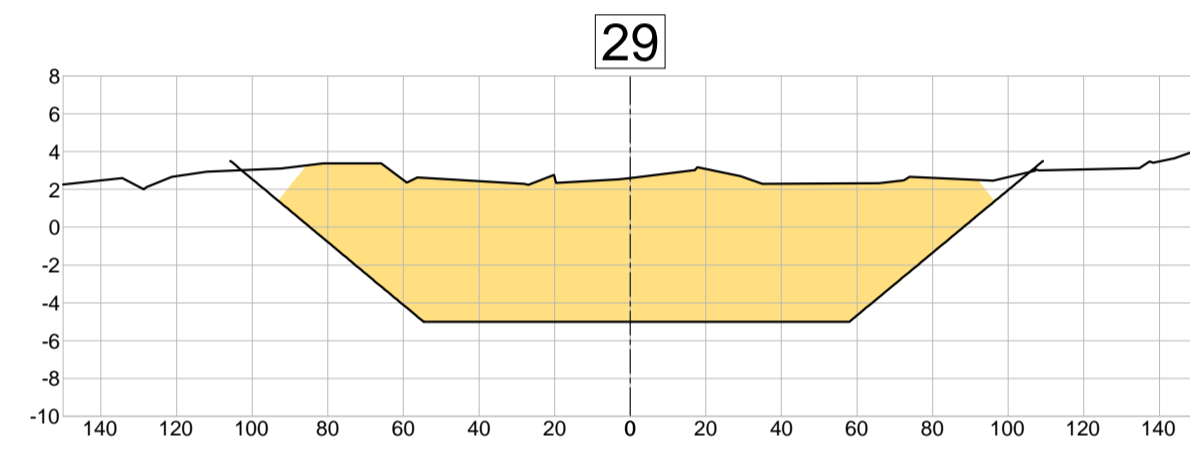
TIPO	ÁREA (m²)	VOLUME (m³)	VOLUME ACUMULADO (m³)
CORTE	1.175,41	23.546,32	306.882,01



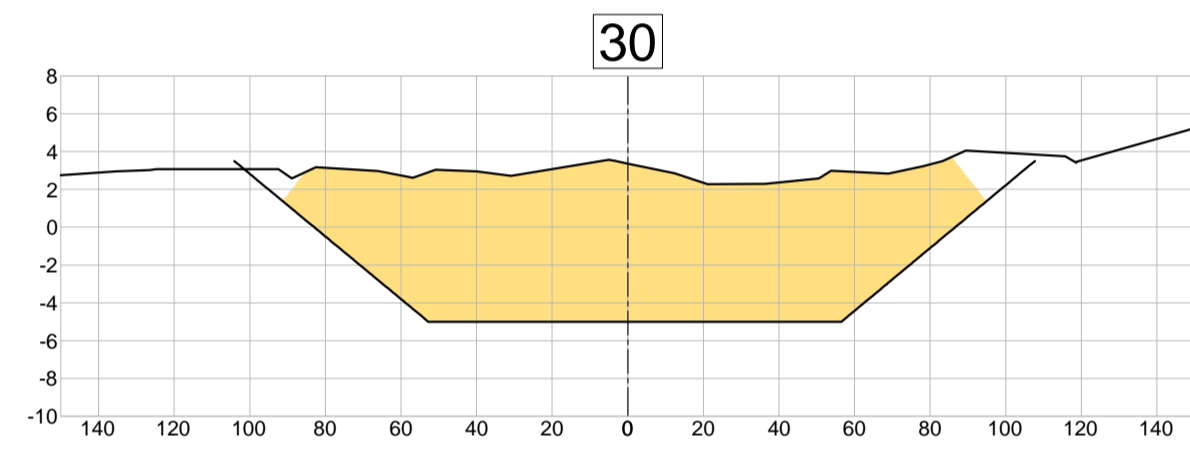
TIPO	ÁREA (m²)	VOLUME (m³)	VOLUME ACUMULADO (m³)
CORTE	1.188,39	23.956,77	330.838,78



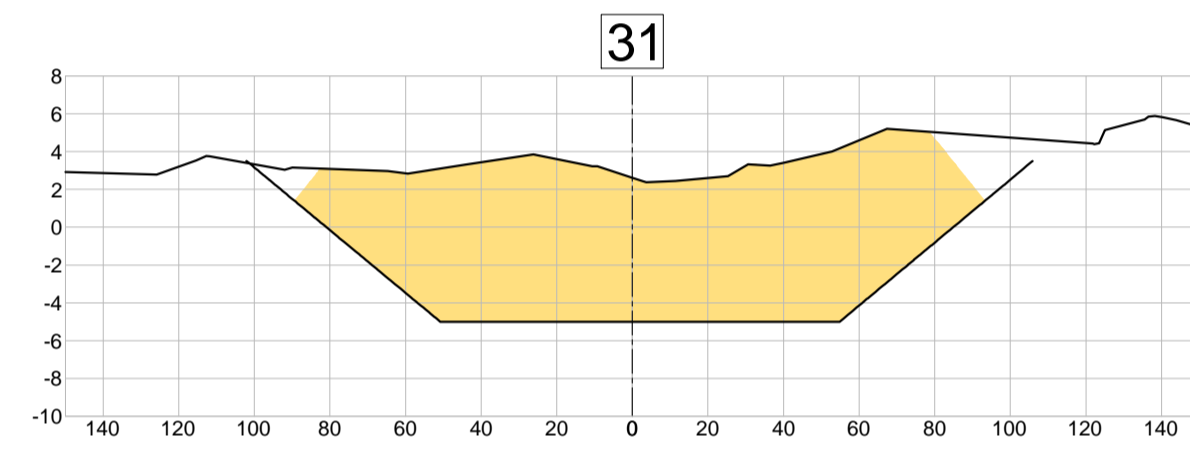
TIPO	ÁREA (m²)	VOLUME (m³)	VOLUME ACUMULADO (m³)
CORTE	1.190,40	23.800,56	354.639,34



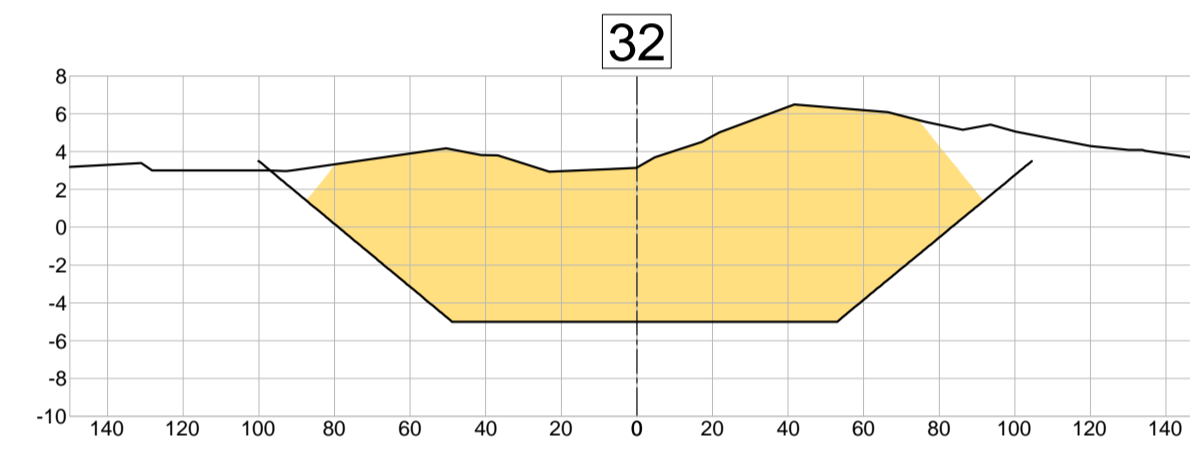
TIPO	ÁREA (m²)	VOLUME (m³)	VOLUME ACUMULADO (m³)
CORTE	1.195,28	24.909,53	379.548,87



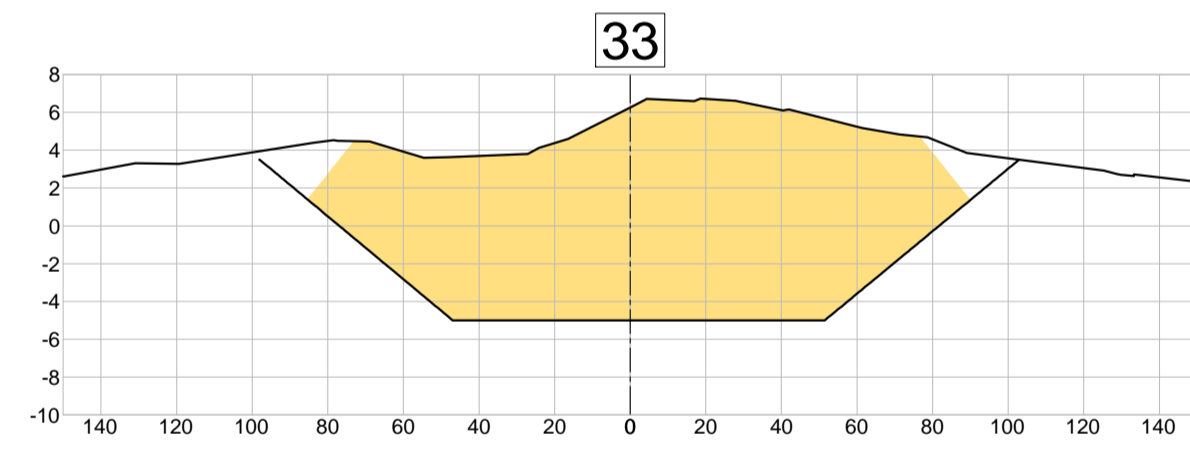
TIPO	ÁREA (m²)	VOLUME (m³)	VOLUME ACUMULADO (m³)
CORTE	1.217,30	24.973,79	402.172,57



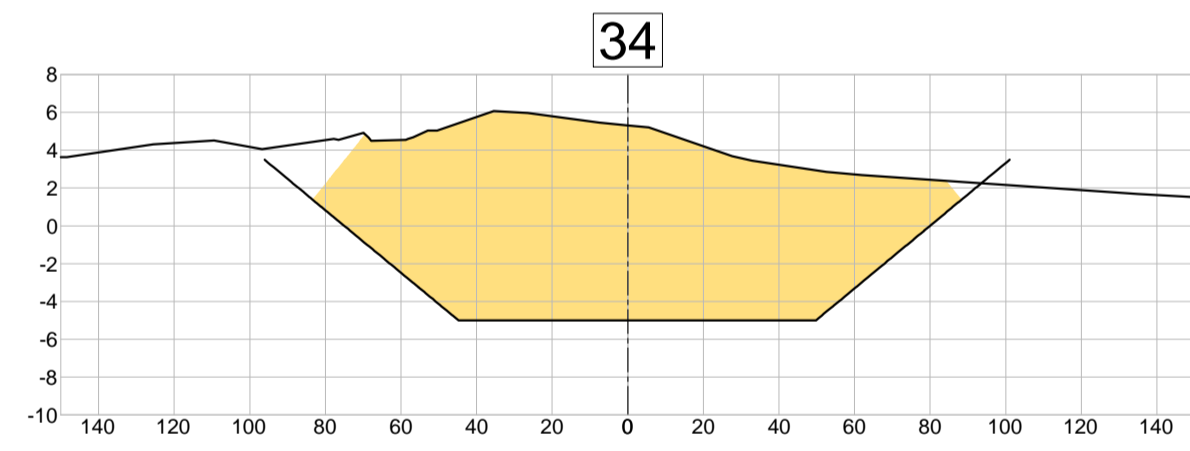
TIPO	ÁREA (m²)	VOLUME (m³)	VOLUME ACUMULADO (m³)
CORTE	1.278,56	24.782,63	426.955,20



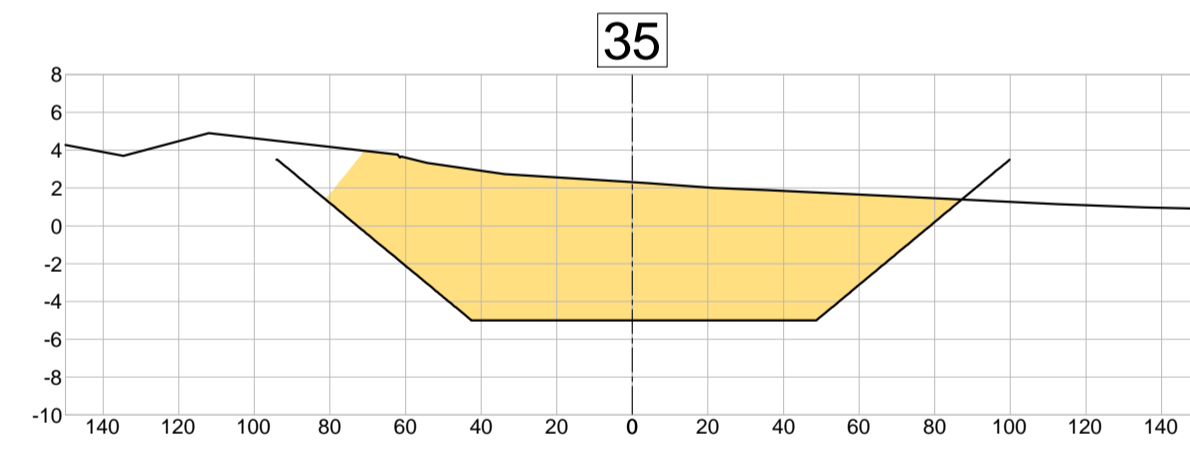
TIPO	ÁREA (m²)	VOLUME (m³)	VOLUME ACUMULADO (m³)
CORTE	1.413,32	26.571,21	453.526,41



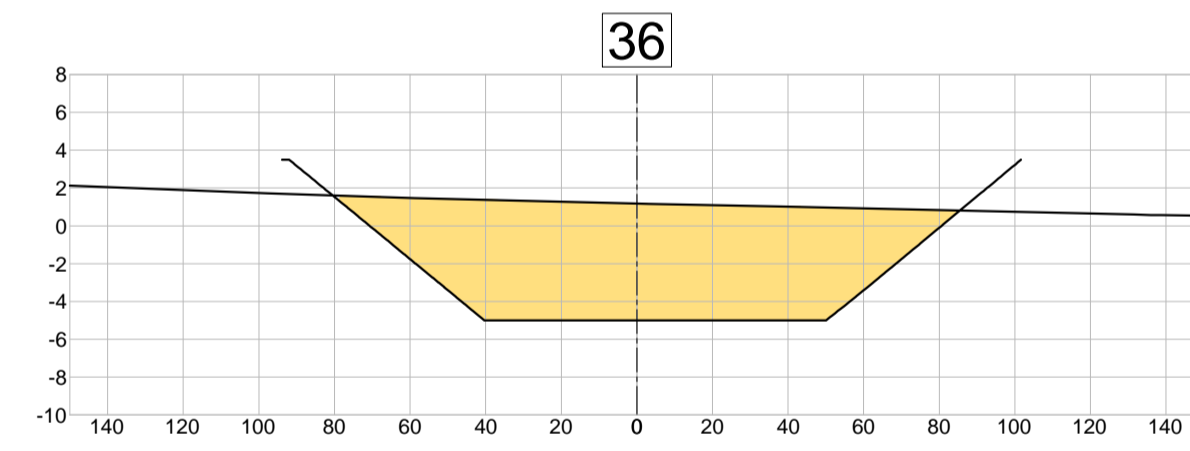
TIPO	ÁREA (m²)	VOLUME (m³)	VOLUME ACUMULADO (m³)
CORTE	1.476,26	26.525,29	482.261,70



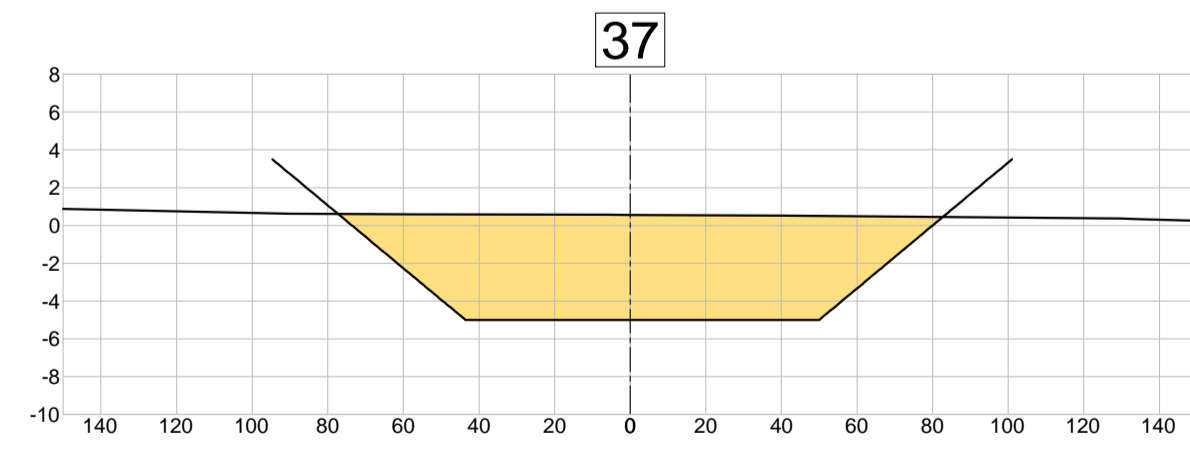
TIPO	ÁREA (m²)	VOLUME (m³)	VOLUME ACUMULADO (m³)
CORTE	1.328,27	27.868,71	510.330,51



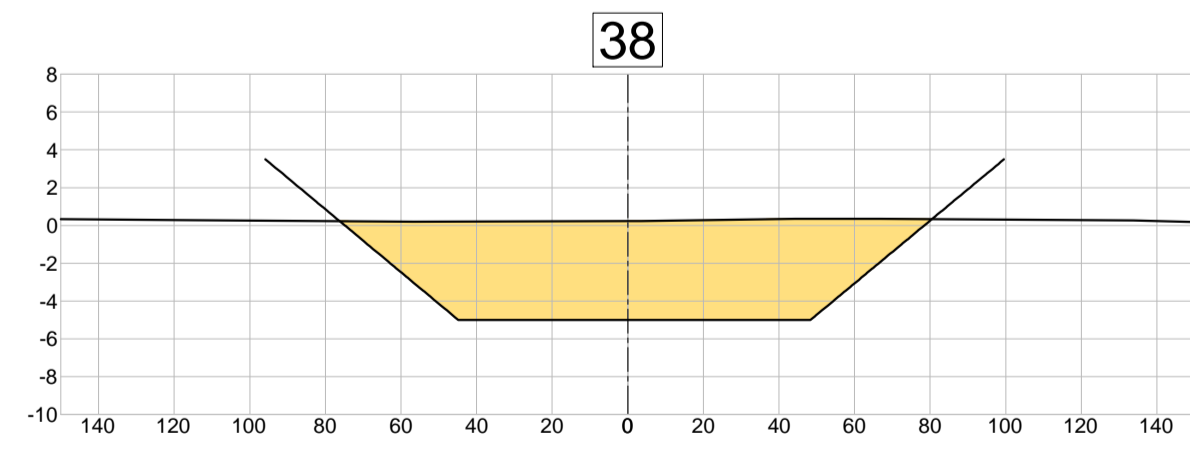
TIPO	ÁREA (m²)	VOLUME (m³)	VOLUME ACUMULADO (m³)
CORTE	990,02	23.296,82	533.327,32



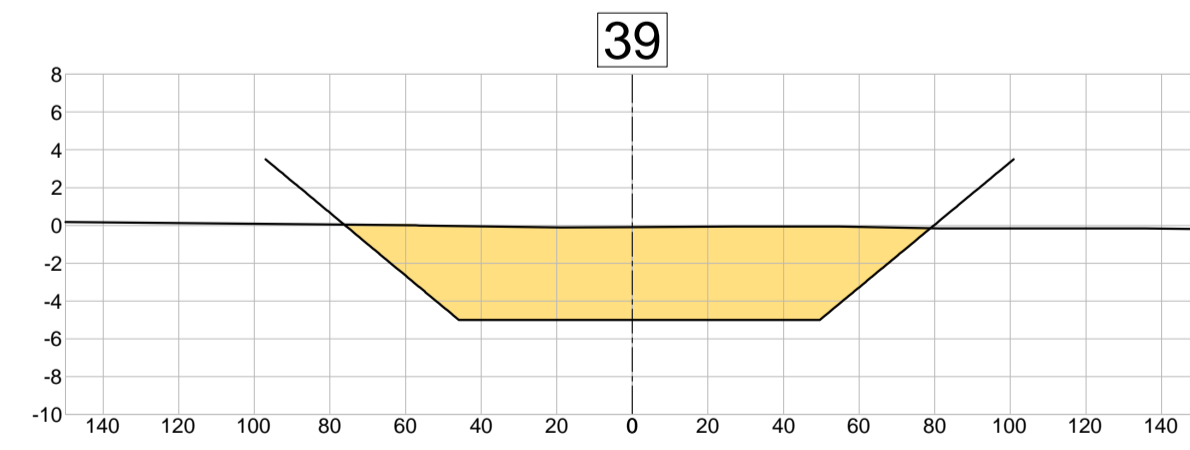
TIPO	ÁREA (m²)	VOLUME (m³)	VOLUME ACUMULADO (m³)
CORTE	791,43	17.838,44	551.165,76



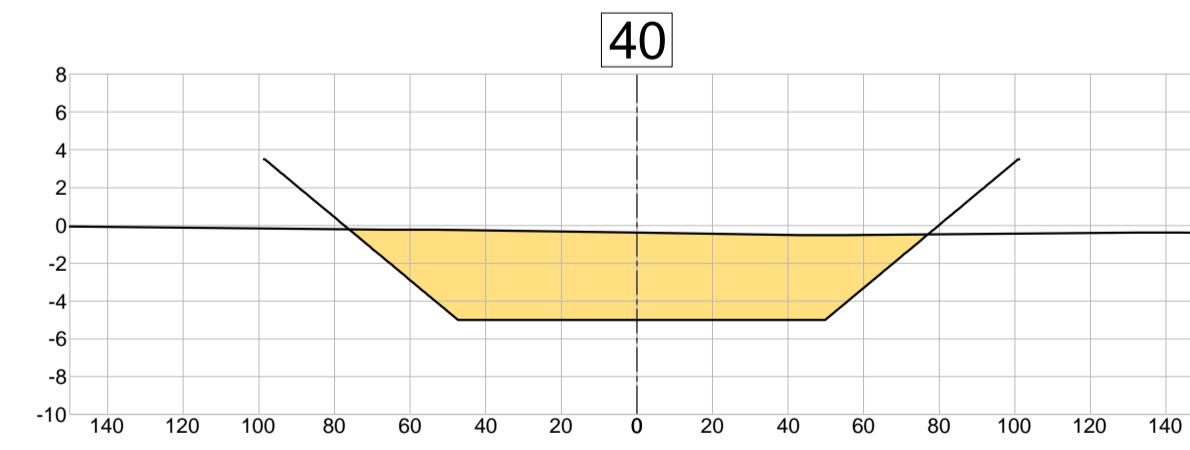
TIPO	ÁREA (m²)	VOLUME (m³)	VOLUME ACUMULADO (m³)
CORTE	703,17	14.853,85	566.019,61



TIPO	ÁREA (m²)	VOLUME (m³)	VOLUME ACUMULADO (m³)
CORTE	687,56	13.529,89	579.549,50



TIPO	ÁREA (m²)	VOLUME (m³)	VOLUME ACUMULADO (m³)
CORTE	618,17	12.757,21	592.276,71



TIPO	ÁREA (m²)	VOLUME (m³)	VOLUME ACUMULADO (m³)
CORTE	577,48	11.956,49	604.233,20

**NOTAS**

- DIMENSÕES, ELEVAÇÕES E COORDENADAS EM METRO, SALVO INDICAÇÃO CONTRÁRIA;
- PROJEÇÃO PLANA, COORDENADAS UTM, ZONA 22 SUL;
- DATUM HORIZONTAL "WGS-1984";

**DOCUMENTOS DE REFERÊNCIA**

- 5270089-PRJ-D-RPT-00002 / PROJETO RELOCAÇÃO DOS MOLHES DE FIXAÇÃO DA BARRA DO RIO ARARANGUÁ / PROJETO BÁSICO / RELATÓRIO GERAL DE MODELAGEM NUMÉRICA;
- 5270089-PRJ-D-DWG-00002 / PROJETO RELOCAÇÃO DOS MOLHES DE FIXAÇÃO DA BARRA DO RIO ARARANGUÁ / PROJETO BÁSICO / ARRANJO GERAL DE DRAGAGEM.

**CONTROLE DE REVISÕES**

REV.	TE	DESCRIÇÃO	PROJ.	DES.	VER.	APR.	DATA
0	B	EMISSÃO INICIAL	MPL	AT	RSJ	AM	18/09/2013

PROJETO: **RELOCAÇÃO DOS MOLHES DO RIO ARARANGUÁ**

PROJETO BÁSICO  
SEÇÃO TRANSVERSAL DRAGAGEM - ARRANJO 2/4

NÚMERO CB&I BRASIL:  
5270089-PRJ-D-DWG-00005

NÚMERO CLIENTE:  
-

ESCALA: 1:200  
REVISÃO: 0

