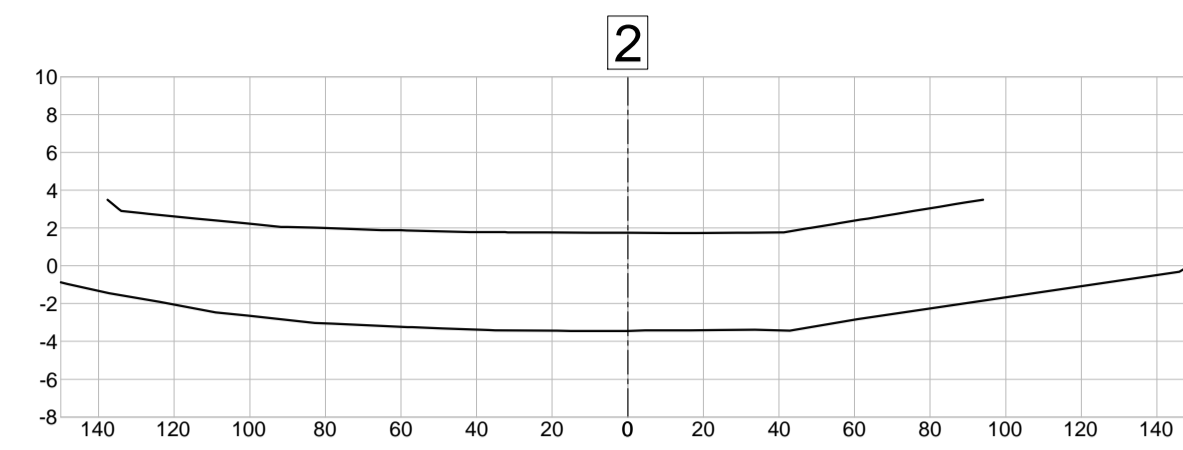
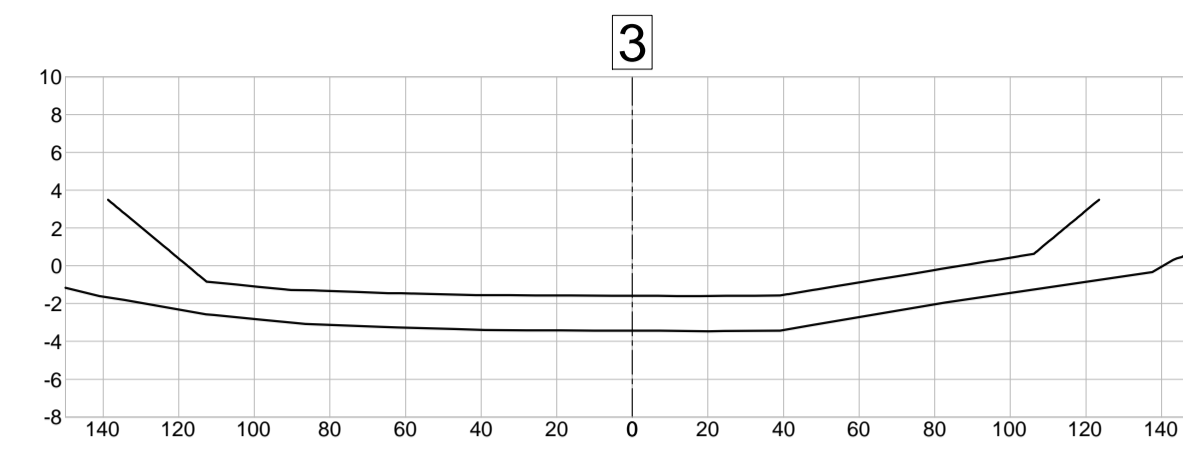


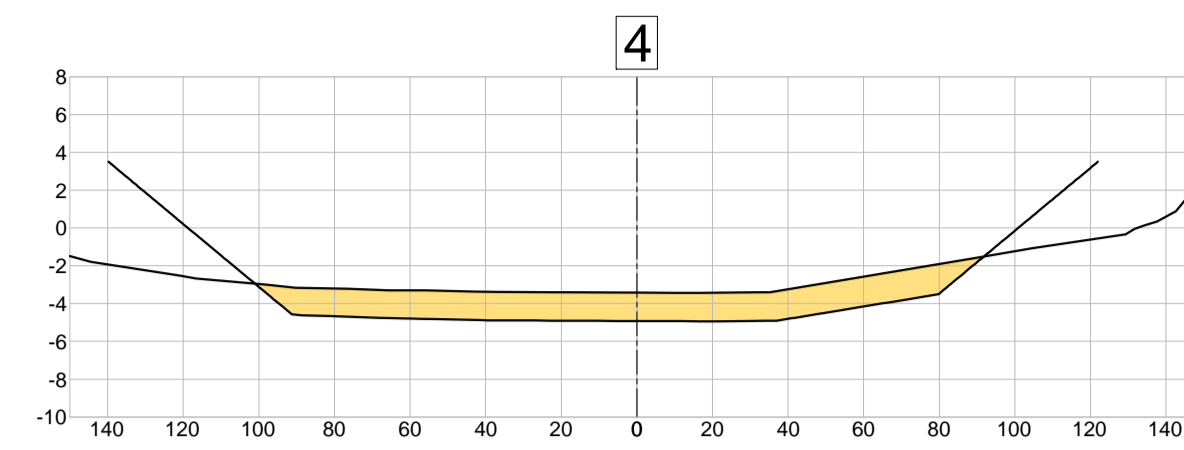
TIPO	ÁREA (m²)	VOLUME (m³)	VOLUME ACUMULADO (m³)
CORTE	0,00	0,00	0,00



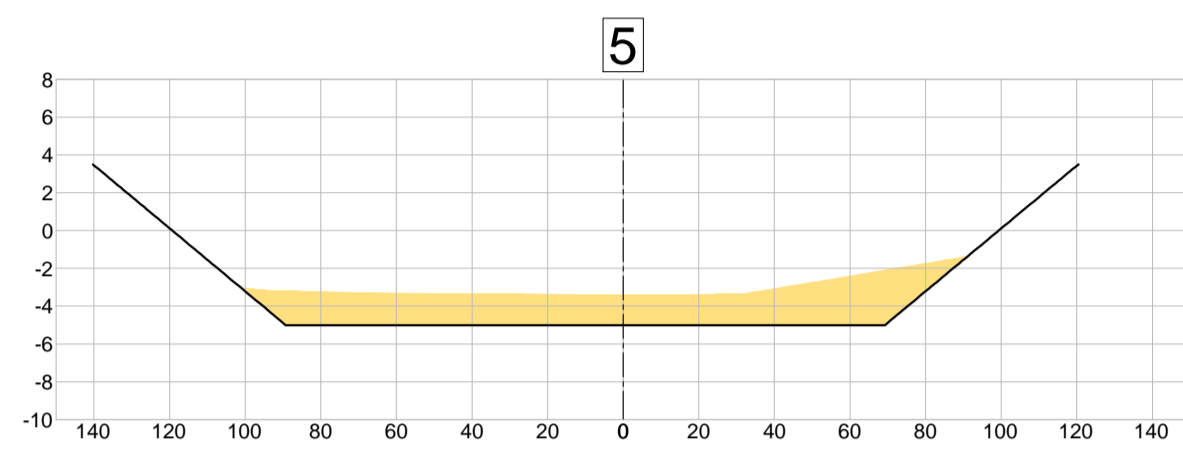
TIPO	ÁREA (m²)	VOLUME (m³)	VOLUME ACUMULADO (m³)
CORTE	0,00	0,00	0,00



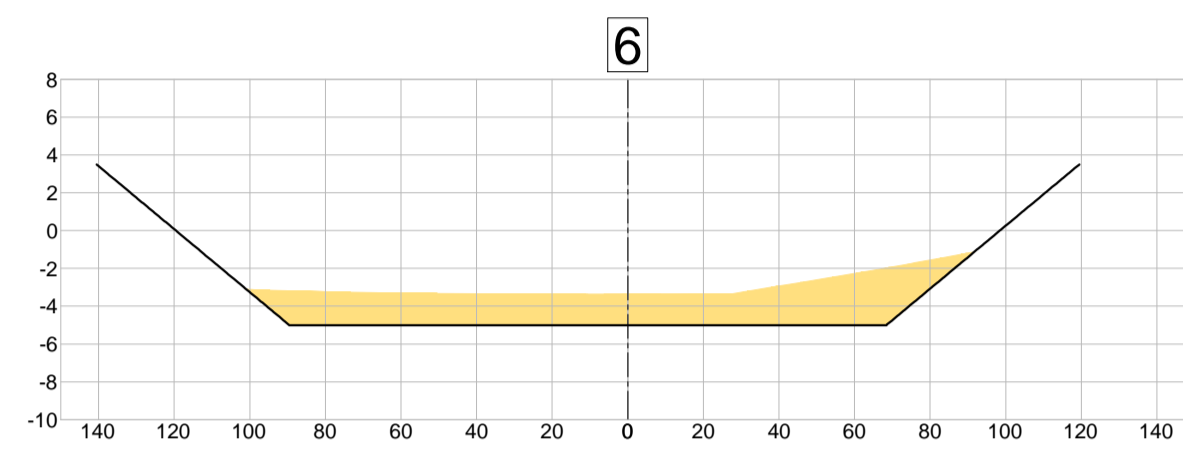
TIPO	ÁREA (m²)	VOLUME (m³)	VOLUME ACUMULADO (m³)
CORTE	0,00	0,00	0,00



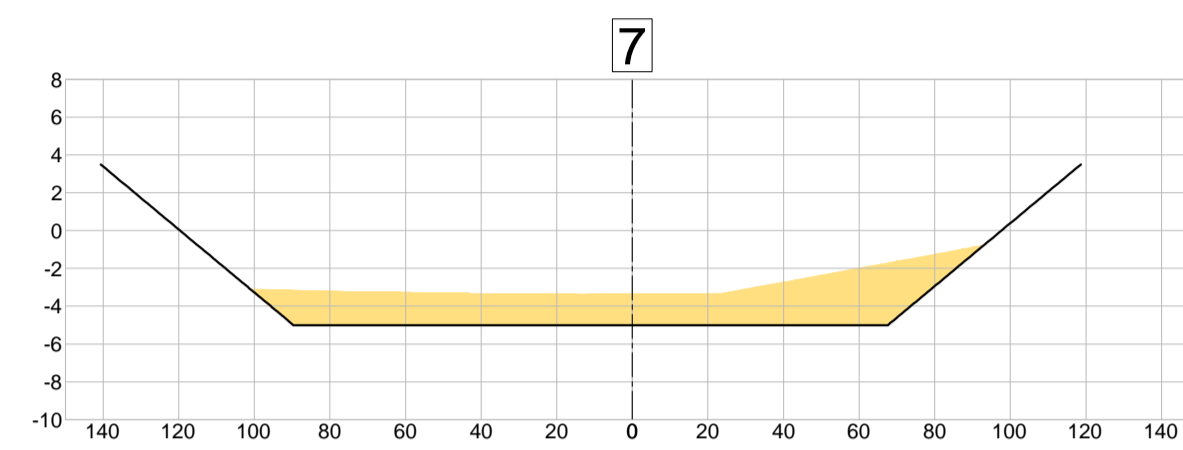
TIPO	ÁREA (m²)	VOLUME (m³)	VOLUME ACUMULADO (m³)
CORTE	276,19	2.761,87	2.761,87



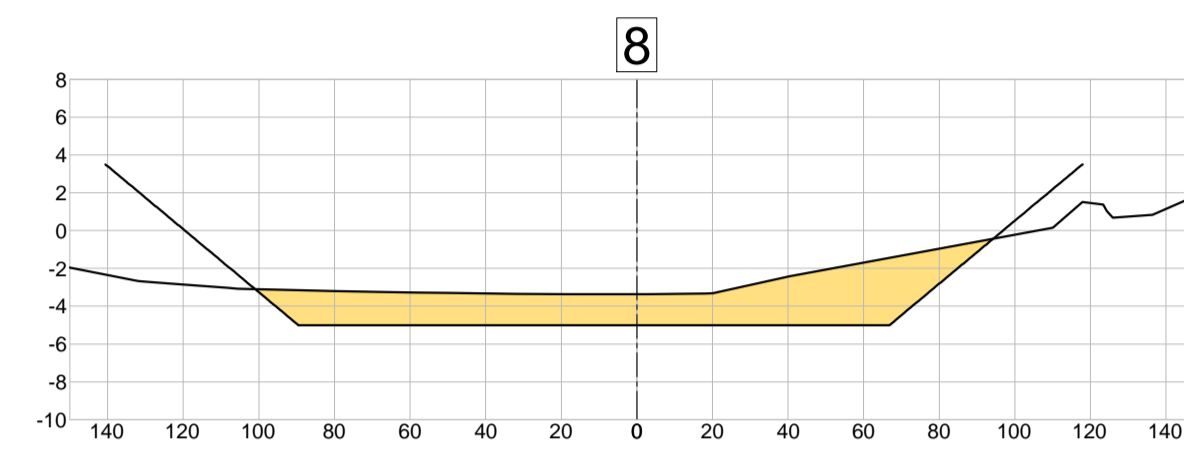
TIPO	ÁREA (m²)	VOLUME (m³)	VOLUME ACUMULADO (m³)
CORTE	328,57	8.027,90	8.798,47



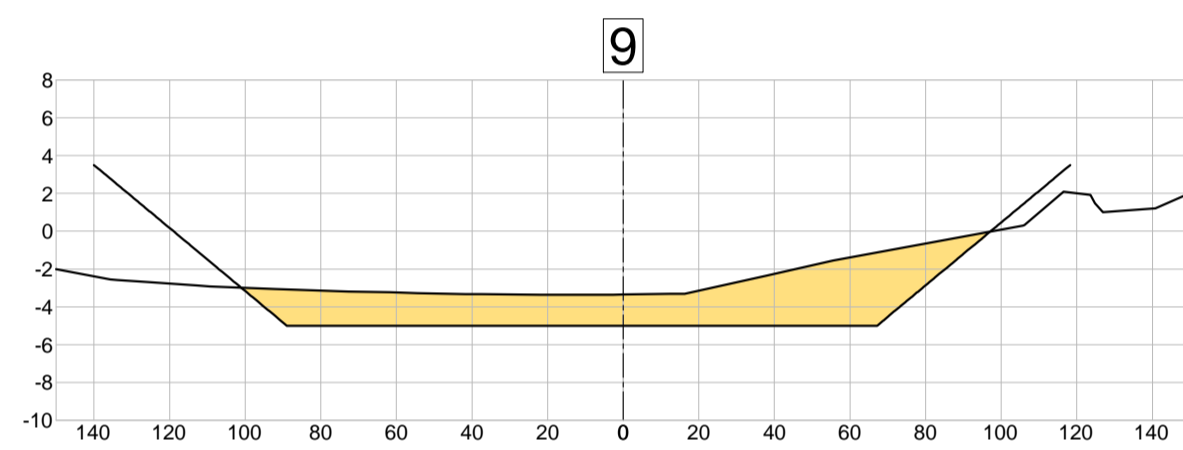
TIPO	ÁREA (m²)	VOLUME (m³)	VOLUME ACUMULADO (m³)
CORTE	328,57	8.027,90	15.410,88



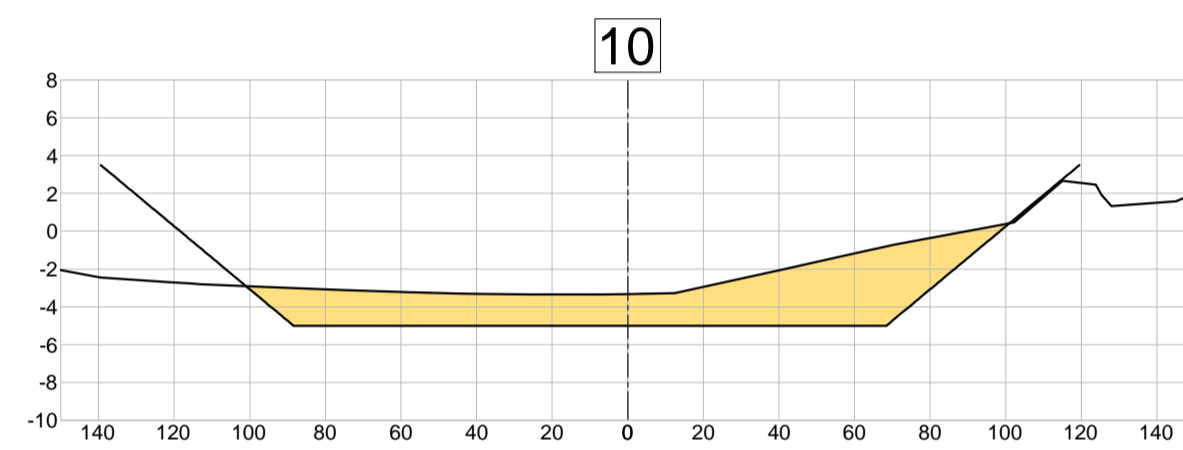
TIPO	ÁREA (m²)	VOLUME (m³)	VOLUME ACUMULADO (m³)
CORTE	321,51	8.888,74	22.279,61



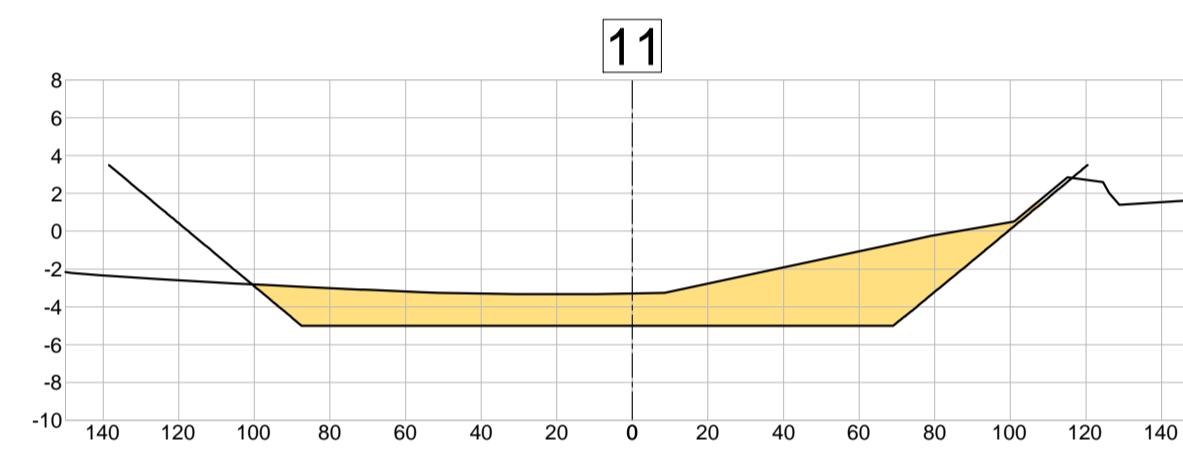
TIPO	ÁREA (m²)	VOLUME (m³)	VOLUME ACUMULADO (m³)
CORTE	369,32	7.206,94	29.486,16



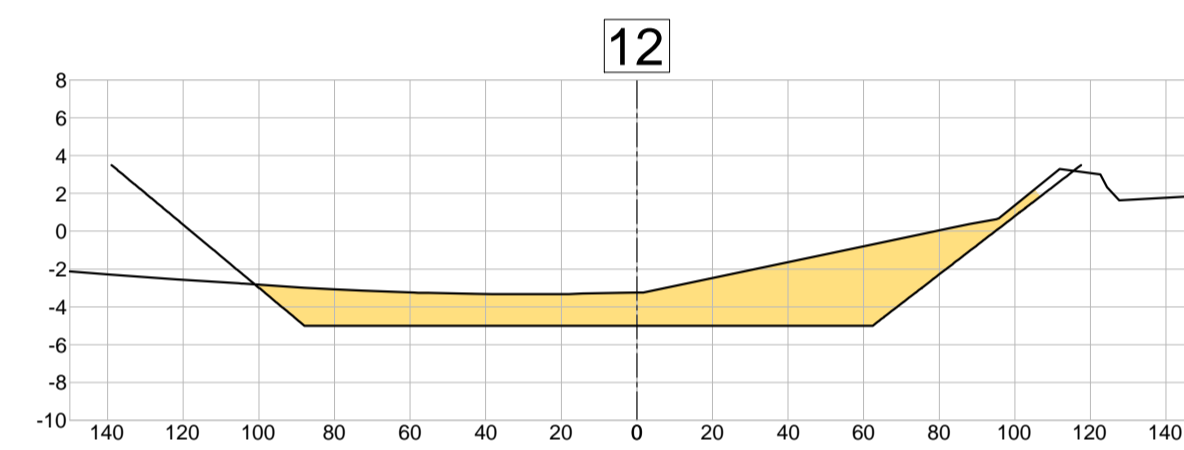
TIPO	ÁREA (m²)	VOLUME (m³)	VOLUME ACUMULADO (m³)
CORTE	382,70	7.620,43	37.106,58



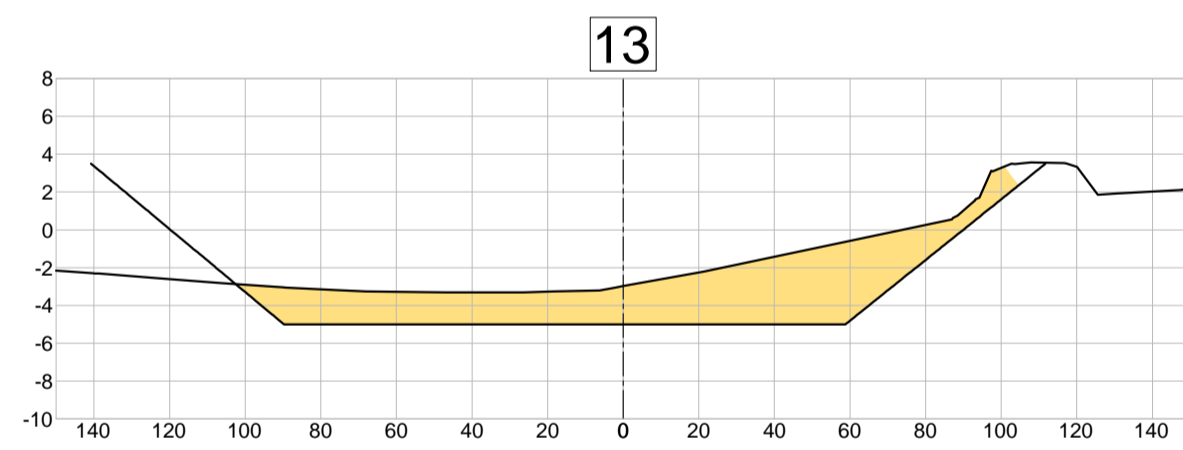
TIPO	ÁREA (m²)	VOLUME (m³)	VOLUME ACUMULADO (m³)
CORTE	422,25	8.146,89	45.256,07



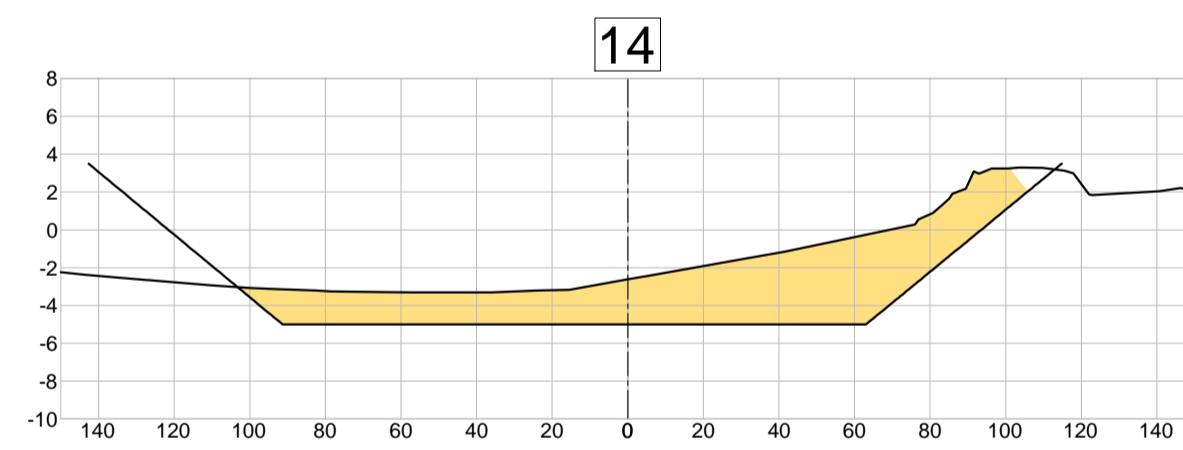
TIPO	ÁREA (m²)	VOLUME (m³)	VOLUME ACUMULADO (m³)
CORTE	442,18	8.004,68	53.260,75



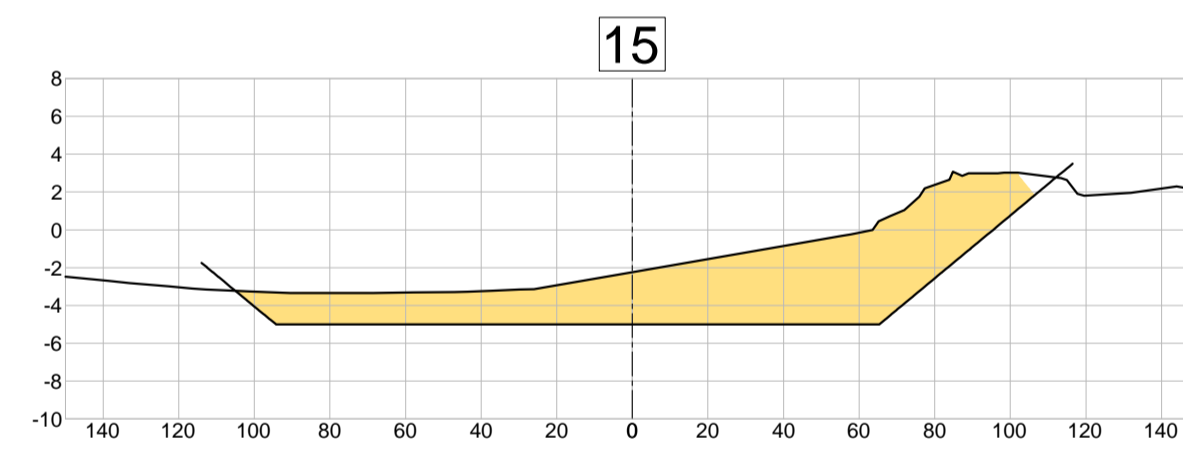
TIPO	ÁREA (m²)	VOLUME (m³)	VOLUME ACUMULADO (m³)
CORTE	441,37	8.994,89	61.855,64



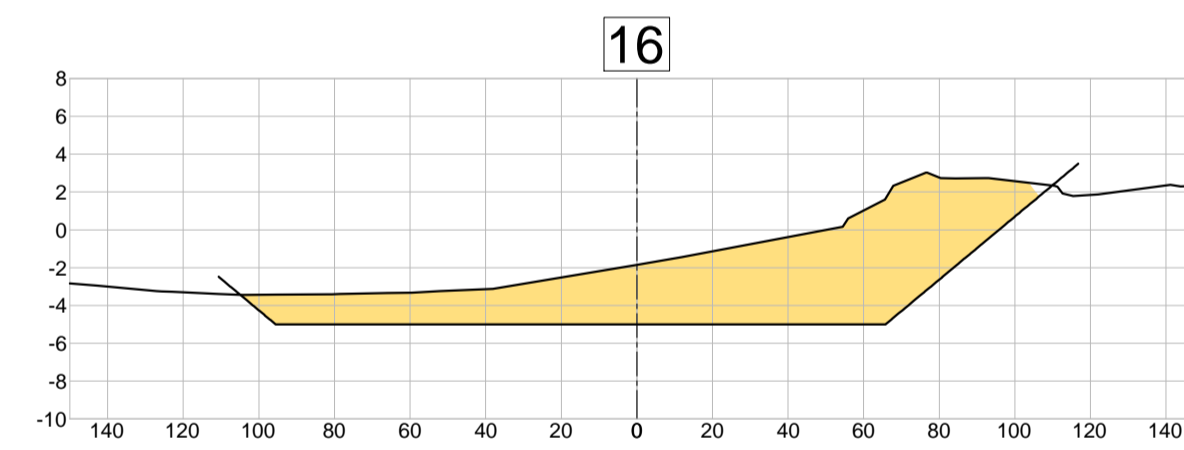
TIPO	ÁREA (m²)	VOLUME (m³)	VOLUME ACUMULADO (m³)
CORTE	453,08	8.719,02	70.574,66



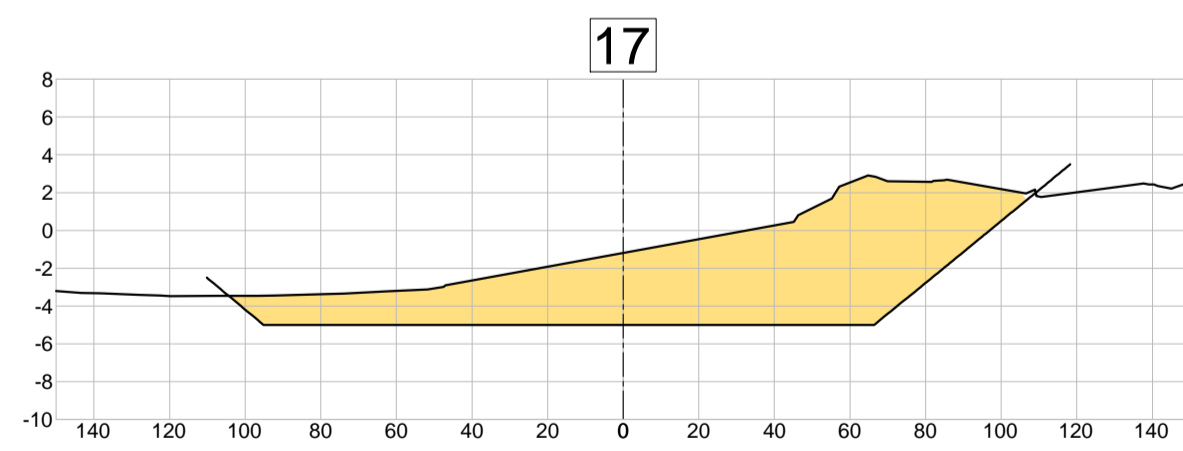
TIPO	ÁREA (m²)	VOLUME (m³)	VOLUME ACUMULADO (m³)
CORTE	526,47	9.480,32	80.024,96



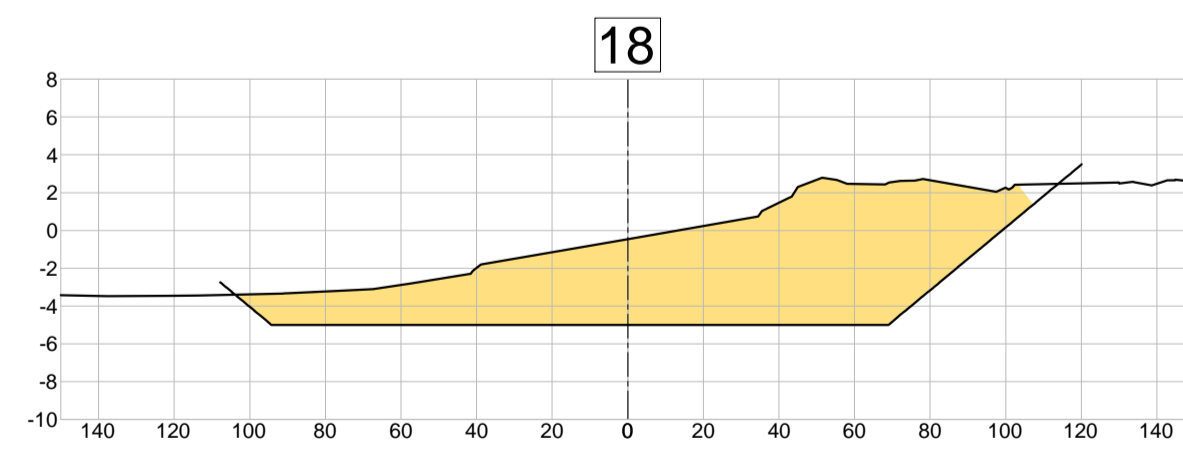
TIPO	ÁREA (m²)	VOLUME (m³)	VOLUME ACUMULADO (m³)
CORTE	569,34	10.734,97	90.760,00



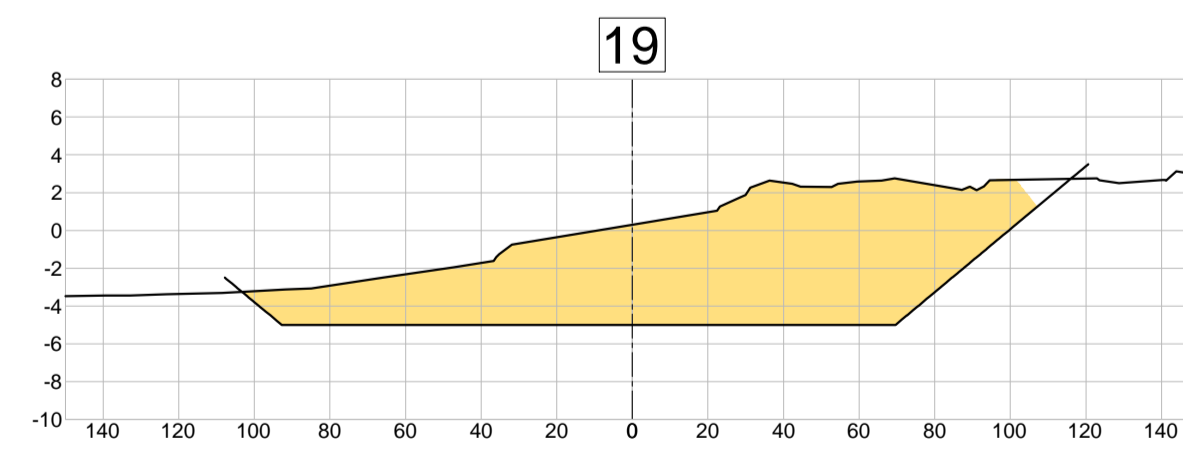
TIPO	ÁREA (m²)	VOLUME (m³)	VOLUME ACUMULADO (m³)
CORTE	665,32	11.986,44	102.746,39



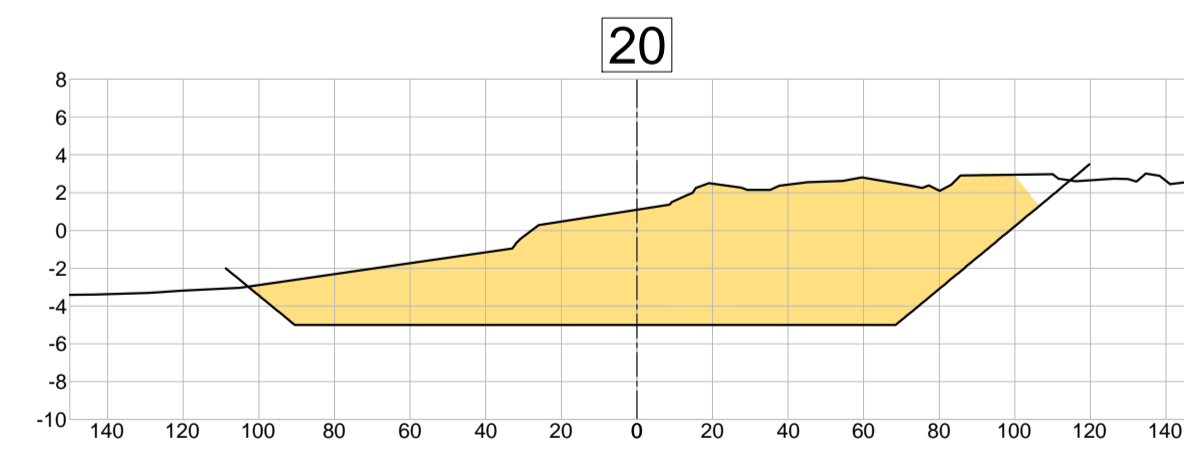
TIPO	ÁREA (m²)	VOLUME (m³)	VOLUME ACUMULADO (m³)
CORTE	751,54	13.429,23	116.189,61



TIPO	ÁREA (m²)	VOLUME (m³)	VOLUME ACUMULADO (m³)
CORTE	858,28	15.229,86	131.489,48



TIPO	ÁREA (m²)	VOLUME (m³)	VOLUME ACUMULADO (m³)
CORTE	955,91	17.328,34	148.815,81



TIPO	ÁREA (m²)	VOLUME (m³)	VOLUME ACUMULADO (m³)
CORTE	1.042,56	19.222,87	168.038,68

NOTAS

- DIMENSÕES, ELEVAÇÕES E COORDENADAS EM METRO, SALVO INDICAÇÃO CONTRÁRIA;
- PROJEÇÃO PLANA, COORDENADAS UTM, ZONA 22 SUL;
- DATUM HORIZONTAL "WGS-1984";

DOCUMENTOS DE REFERÊNCIA

- 5270089-PRJ-D-RPT-00002 / PROJETO RELOCAÇÃO DOS MOLHES DE FIXAÇÃO DA BARRA DO RIO ARARANGUÁ / PROJETO BÁSICO / RELATÓRIO GERAL DE MODELAGEM NUMÉRICA;
- 5270089-PRJ-D-DWG-00002 / PROJETO RELOCAÇÃO DOS MOLHES DE FIXAÇÃO DA BARRA DO RIO ARARANGUÁ / PROJETO BÁSICO / ARRANJO GERAL DE DRAGAGEM.

CONTROLE DE REVISÕES

REV.	TE	DESCRIÇÃO	PROJ.	DES.	VER.	APR.	DATA
0	B	EMISSÃO INICIAL	MPL	AT	RSJ	AM	18/09/2013

PROJETO: **RELOCAÇÃO DOS MOLHES DO RIO ARARANGUÁ**

PROJETO BÁSICO
SEÇÃO TRANSVERSAL DRAGAGEM - ARRANJO 1/4

NÚMERO CB&I BRASIL:
5270089-PRJ-D-DWG-00004

NÚMERO CLIENTE:
-

ESCALA: 1:200
REVISÃO: 0

