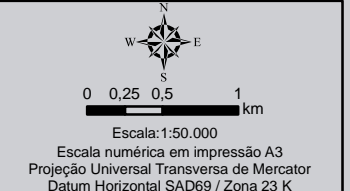




- Legenda**
- Projeto Conceitual
  - Porto
  - Localidades
  - Limite Municipal
  - Área de Influência Direta do Meio Físico - Terrestre
  - Sub-bacias
  - Curso d'Água
  - Massa d'Água
  - Direção e Mergulho
  - Sistema Viário**
    - Federal Pavimentada
    - Estadual Pavimentada
    - Municipal Pavimentada
    - Municipal Leito Natural
    - Ferrovia
  - Geologia**
    - at - Solos de aterro de morros próximos
    - mg - Manguezais argilosos com matéria orgânica
    - fm - Sedimentos fluvio-marinhos argilosos
    - co/res - Solos coluvionares argilo-arenosos
    - al - Solos aluvionares areno-argilosos
    - Qa/Ql/Qm - Depósitos aluvionares, manguezais e depósitos marinhos e lacustres costeiros
  - Complexo Ilha da Madeira**
    - gr - Granito
  - Unidade Rio Negro**
    - m - Migmatitos
    - bsa - Biotita, Anfibólio, Granito - (Batólito da Serra dos Órgãos)
    - gp - Biotita Gnaiss



			
<b>Identificação do Projeto</b> EIA do Estaleiro e Base Naval para Construção de Submarinos Convencionais e de Propulsão Nuclear			
<b>Título do Mapa</b> Mapa 5.1-2 - Geologia (AID do Meio Físico)			
<b>Empreendedor</b> Marinha do Brasil			
<b>Responsável Técnico</b>		<b>Data:</b> Agosto/2009	
<b>Fonte:</b>		Projeto Conceitual - Odebrecht Engenharia e Construção; Diretoria de Serviços Geográficos - DSG (1970) - Folha SF 23-Z-A-VI-3; Carta Geológica de Itaguai (RJ) - Departamento de Recursos Minerais - DRM (1982)	