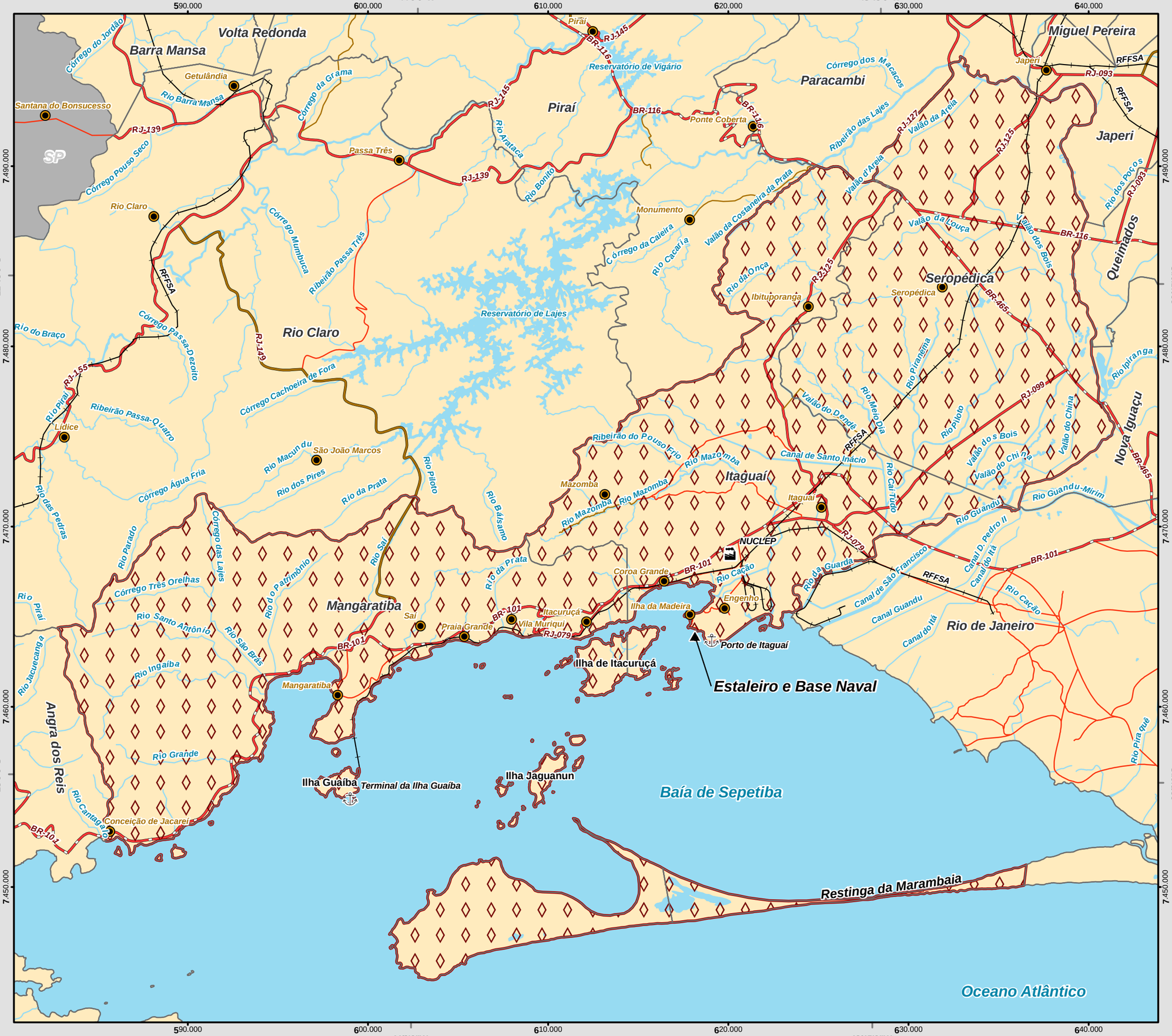

BRASIL

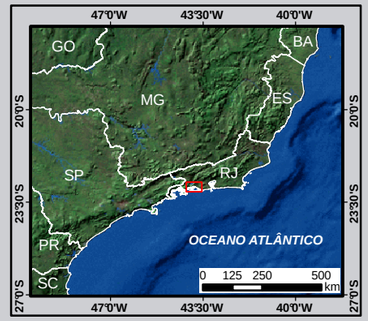

MUNICÍPIOS

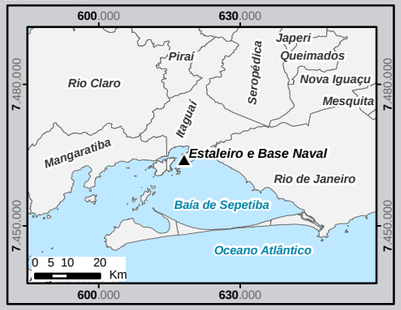

Legenda

- Estaleiro e Base Naval
- Porto/Terminal
- Nuclebrás Equipamentos Pesados S.A. - NUCLEP
- Localidades
- Limite Municipal
- Estado de São Paulo
- Área de Influência Indireta do Meio Socioeconômico
- Curso d'Água
- Massa d'Água

Sistema Viário

- Federal Pavimentada
- Estadual Pavimentada
- Estadual Leito Natural
- Municipal Pavimentada
- Municipal Leito Natural
- Ferrovia

N W E S

0 1,5 3 6 km

Escala:1:200.000
Escala numérica em impressão A3
Projeção Universal Transversa de Mercator
Datum Horizontal SAD69 / Zona 23 K

Identificação do Projeto

EIA do Estaleiro e Base Naval para Construção de Submarinos Convencionais e de Propulsão Nuclear

Título do Mapa

Mapa 4-7 - Área de Influência Indireta do Meio Socioeconômico

Empreendedor

Marinha do Brasil

Responsável Técnico

MRS Estudos Ambientais

Data: Agosto/2009

Fonte:

Projeto Reconstrução Rio de Janeiro - 1:50.000 (CIDE, 1994); Mapa Municipal Estatístico - 1:50.000 (IBGE, 2007); Carta Internacional ao Milionésimo (IBGE, 2003)