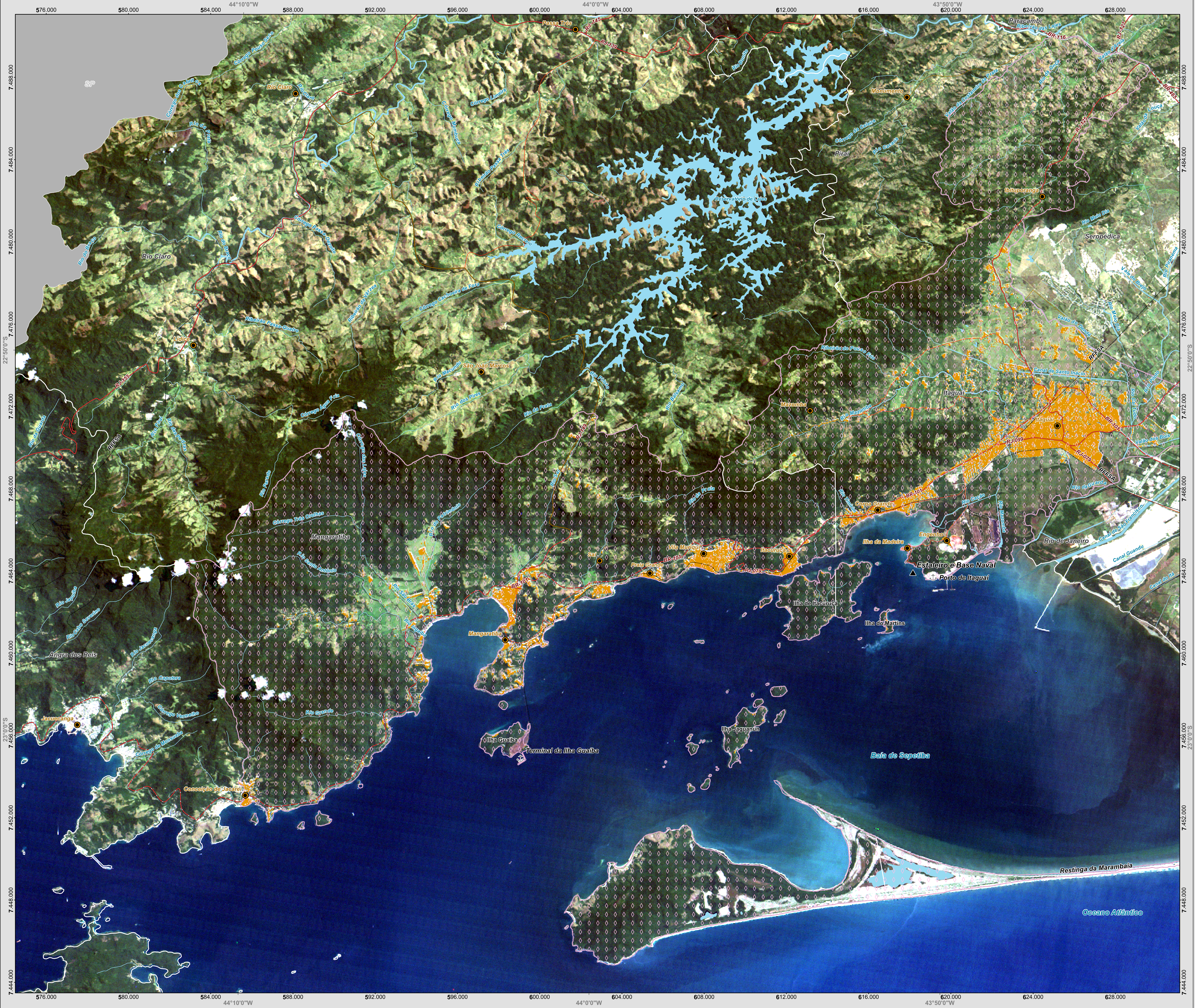

BRASIL

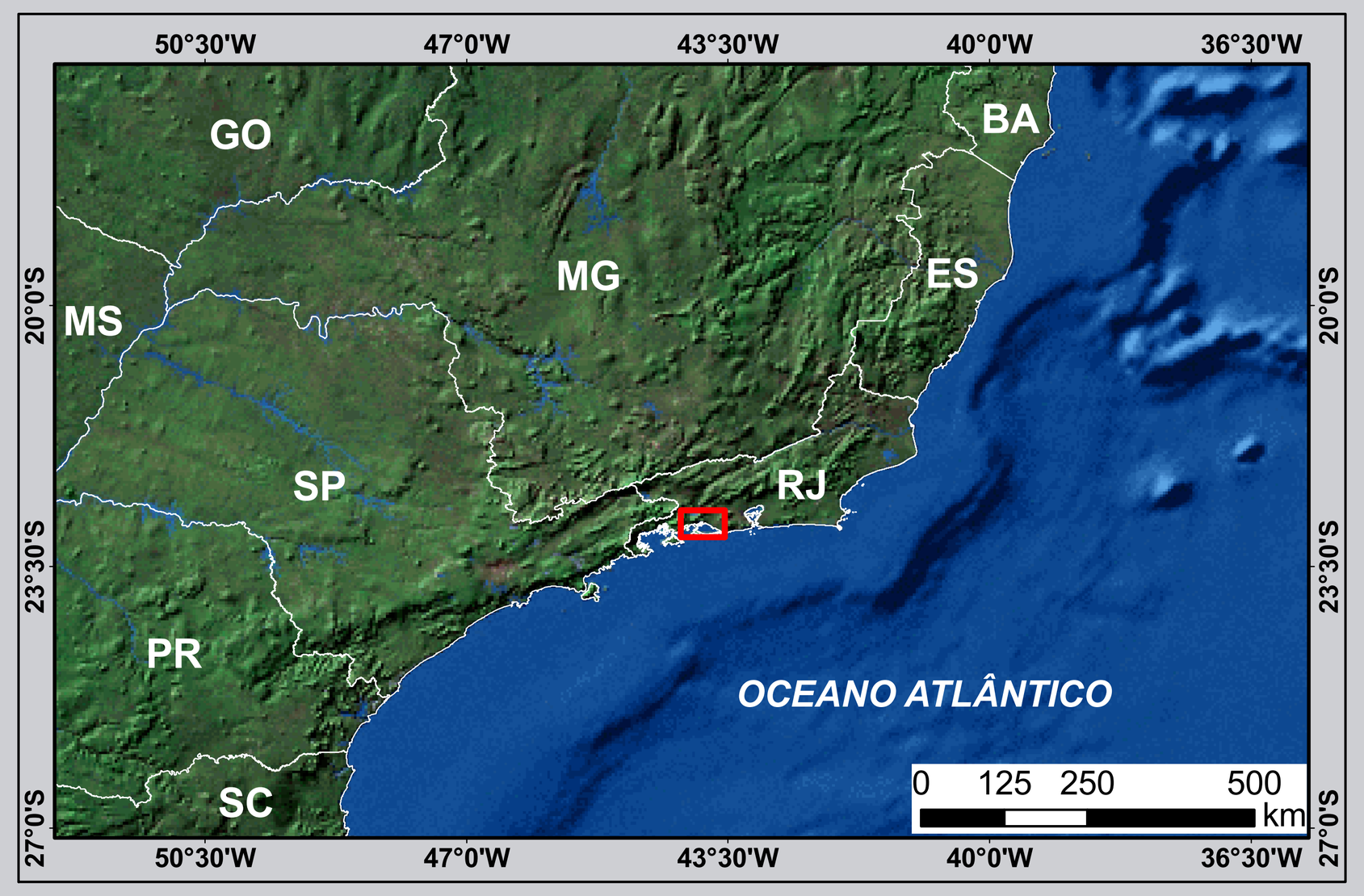

MUNICÍPIOS

Legenda

- Estaleiro e Base Naval
- Porto/Terminal
- Localidades
- Limite Municipal
- Estado de São Paulo
- Curso d'Água
- Massa d'Água
- Área de Influência Direta do Meio Socioeconômico
- Aglomerações Urbanas e Rurais

Sistema Viário

- Federal Pavimentada
- Estadual Pavimentada
- Estadual Leito Natural
- Municipal Pavimentada
- Municipal Leito Natural
- Ferrovia

Articulação

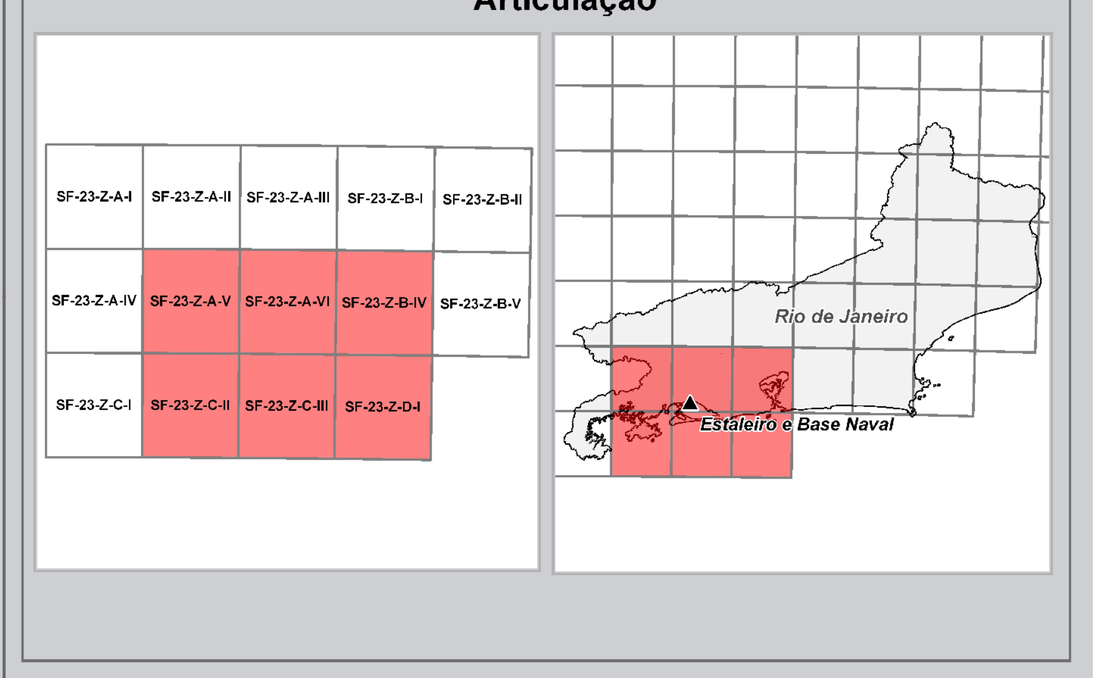

N
W E
S

0 1,25 2,5 5 km

Escala:1:60.000

Escala numérica em impressão A0

Projeção Universal Transversa de Mercator - Datum Horizontal SAD69 / Zona 23 K

Imagem Landsat 5 TM - 30 m - 217_76, 218_76 - Composição

Bandas 3/2/1; Datas das passagens: 23/10/2008, 14/10/2008

Identificação do Projeto

EIA do Estaleiro e Base Naval para Construção de Submarinos Convencionais e de Propulsão Nuclear

Título do Mapa

Mapa A0-5.3-2 - Aglomerações Urbanas e Rurais - AID do Meio Socioeconômico (Mangaratiba)

Empreendedor

Marinha do Brasil

Responsável Técnico

MRS Estudos Ambientais

Data: Agosto/2009

Fonte:

Diretoria de Serviços - Geográficos - DSG (1970) - Folha SF 23-Z-A-VI-3; Projeto Reconstrução Rio de Janeiro - 1:50.000 (CIDE, 1994); Mapa Municipal Estatístico - 1:50.000 (IBGE, 2007)