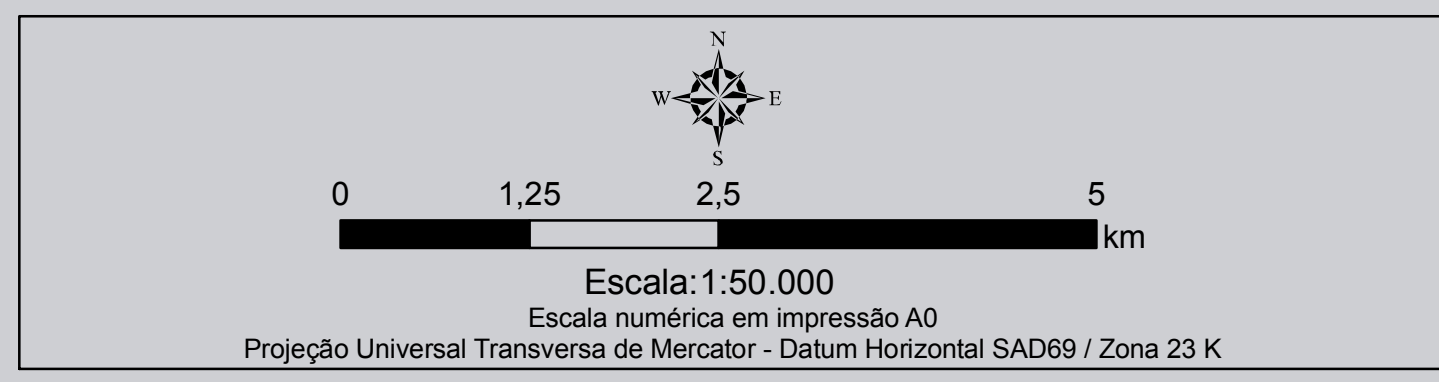
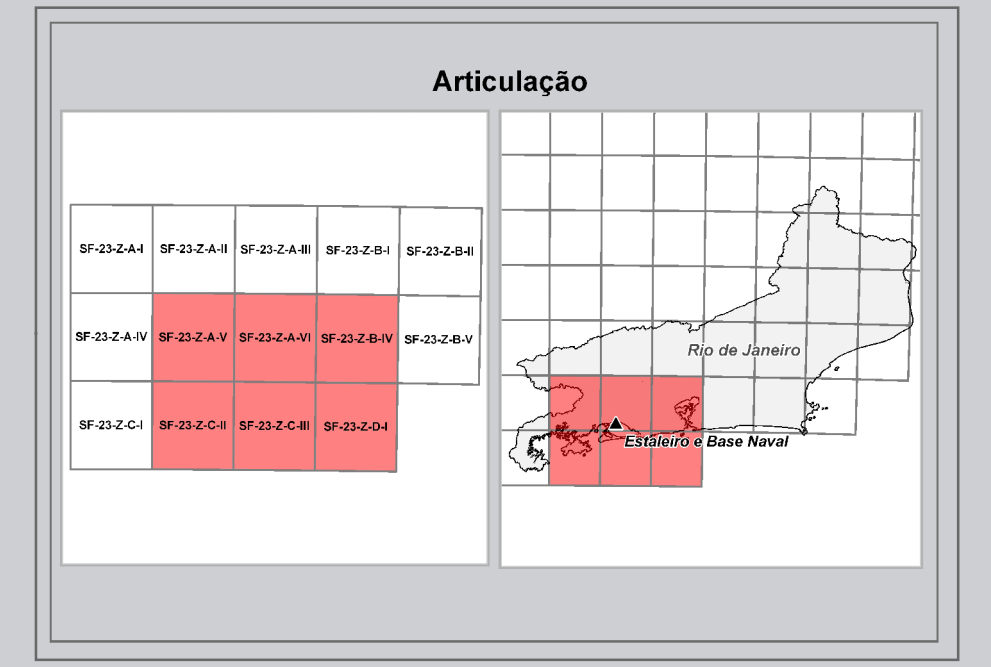




**Legenda**

- ▲ Estaleiro e Base Naval
- ⚓ Porto/Terminal
- Localidades
- ⊕ Limite Municipal
- Curso d'Água
- Massa d'Água
- Sistema Viário**
- Federal Pavimentada
- Estadual Pavimentada
- Estadual Leito Natural
- Municipal Pavimentada
- Municipal Leito Natural
- Ferrovia
- Bacias Hidrográficas**
- Bacia do Pirai
- Bacia da Baía de Sepetiba
- Sub-bacias Hidrográficas



**Identificação do Projeto**  
EIA do Estaleiro e Base Naval para Construção de Submarinos Convencionais e de Propulsão Nuclear

**Título do Mapa**  
Mapa A0-5.1-15 - Sistema Hidrográfico

**Empreendedor**  
Marinha do Brasil

**Responsável Técnico**  
MRS Estudos Ambientais

**Data:** Agosto/2009

**Fonte:**  
Diretoria de Serviços Geográficos - DSG (1970) - Folha SF 23-Z-A-VI-3; Projeto Reconstrução Rio de Janeiro - 1:50.000 (CIDE, 1994); Mapa Municipal Estatístico - 1:50.000 (IBGE, 2007); Modificado de SEMADS, 2001