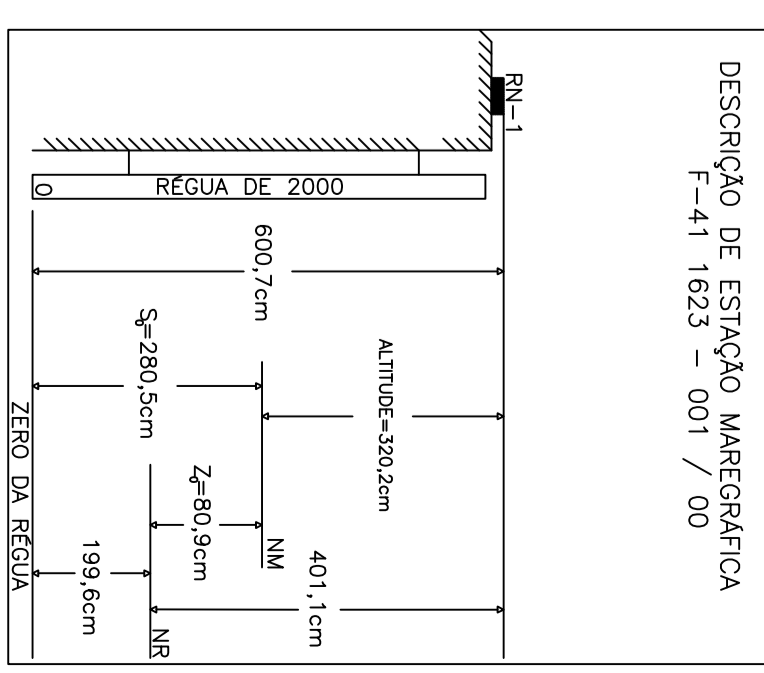


OBSERVAÇÕES:

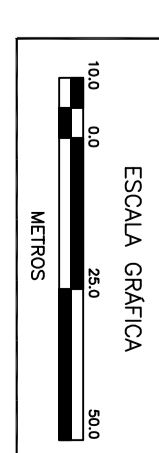
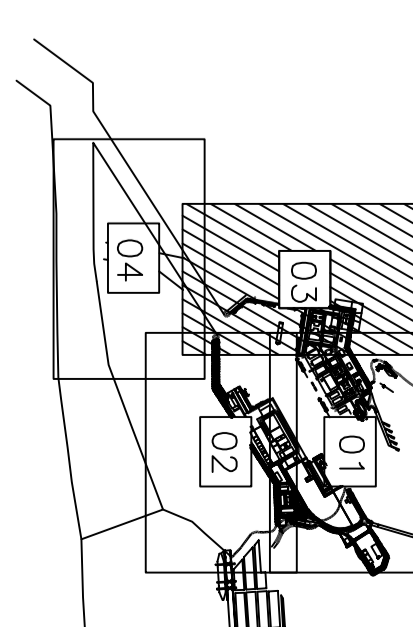
- 1- PROFUNDIDADES EM METROS RESPOSTAS AO N.º DA PLANALTA
- 2- POSICIONAMENTO SIMBÓLICO - GPS
- 3- MODO OPERACIONAL DO TIPO REAL
- 4- PRODUÇÃO FINAL, COORDENADA UTM
- 5- DATUM WGS 84 - UTM-57K
- 6- PERÍODO DO LEVANTAMENTO: 15/09/11 A 19/09/11
- 7- LEVANTAMENTO EXECUTADO SOB A ATRIBUIÇÃO Nº 215/2011 DO CNL

LEGENDA

- PROFUNDIDADES DE 00,00m A 04,99m
- PROFUNDIDADES DE 05,00m A 07,99m
- PROFUNDIDADES DE 08,00m A 08,99m
- PROFUNDIDADES DE 09,00m A 09,99m
- PROFUNDIDADES DE 10,00m A 10,99m
- PROFUNDIDADES DE 11,00m A 11,99m
- PROFUNDIDADES DE 12,00m A 12,99m
- PROFUNDIDADES DE 13,00m A 13,99m



ARTICULAÇÃO DAS PLANILHAS



<p>Projeto: OBRAS DE RECONSTRUÇÃO DO CANAL DE ACESSO À BARRAGEM DO BEM - MANEIO DE ÁGUA, ACESSO DE 2011</p> <p>BARRAGEM DO BEM - MANEIO DE ÁGUA, ACESSO DE 2011</p>	
Autores:	13/10/08
Revisão:	07/04
Assinatura:	02/09/11
Assinatura:	07/04
Assinatura:	07/04