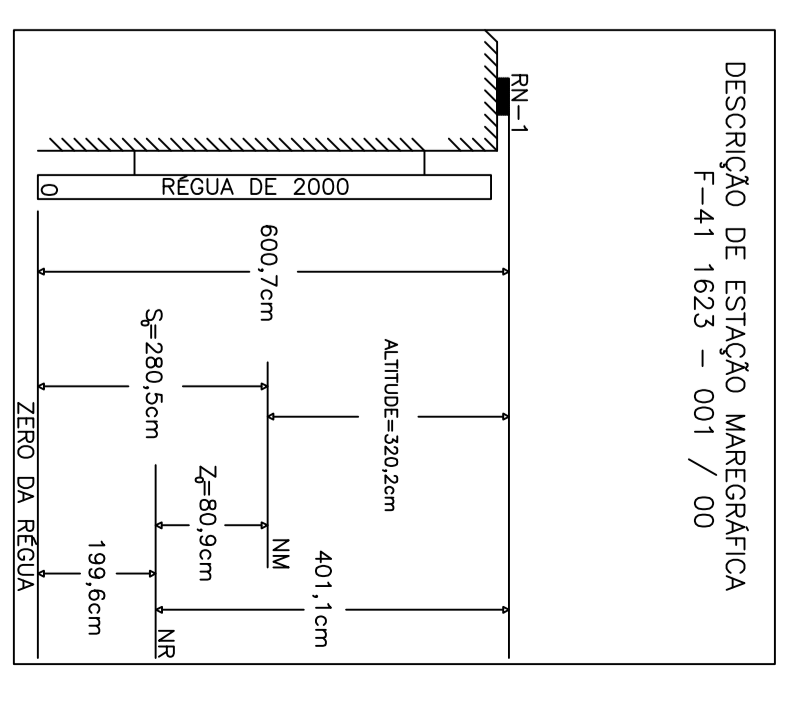


OBSERVAÇÕES:

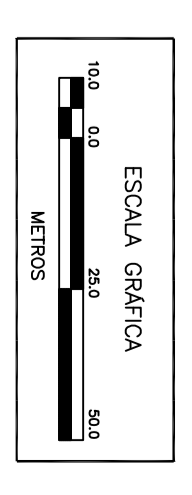
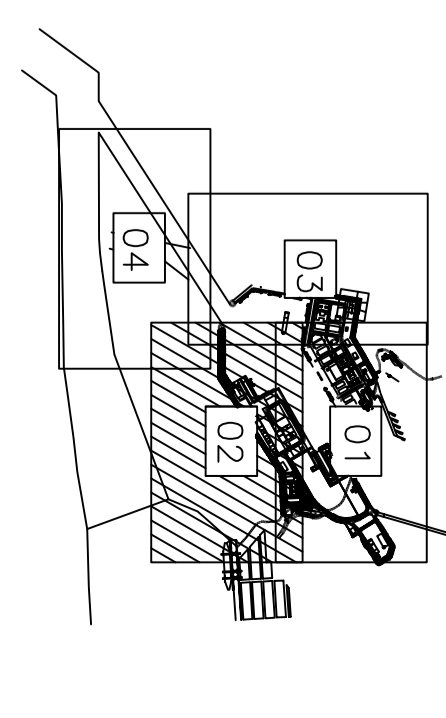
- 1- PROFIUNDADES EM METROS RESPOSTAS AO N.R. DTM.
- 2- POSICIONAMENTO SIMBÓICO - GPS
- 3- PRODUÇÃO PLANA, COORDENADA UTM DATUM WGS 84 - MERCATOR.
- 4- PERÍODO DO LEVANTAMENTO: 15/09/11 A 19/09/11.
- 5- LEVANTAMENTO EXECUTADO SOB A AUTORIZAÇÃO Nº 215/2011 DO CNL.

LEGENDA

- PROFUNDADES DE 00,00m A 04,99m
- PROFUNDADES DE 05,00m A 07,99m
- PROFUNDADES DE 08,00m A 08,99m
- PROFUNDADES DE 09,00m A 09,99m
- PROFUNDADES DE 10,00m A 10,99m
- PROFUNDADES DE 11,00m A 11,99m
- PROFUNDADES DE 12,00m A 12,99m
- PROFUNDADES DE 13,00m A 13,99m



ARTICULAÇÃO DAS PLANTAS



Nome: CONSULTORES ENGENHEIROS DE CIVIL, DE ARQUITETURA E DE BARRIL		Data: 21/09/11	
Endereço: RUA DE SERTÃO - RJ		Data: 02/04	
Escala: 1:1.000		Escala: 1:1.000	
Projeto: 1210-08		Projeto: 1210-08	
Autor: [blank]		Autor: [blank]	
Revisor: [blank]		Revisor: [blank]	
Aprovado: [blank]		Aprovado: [blank]	