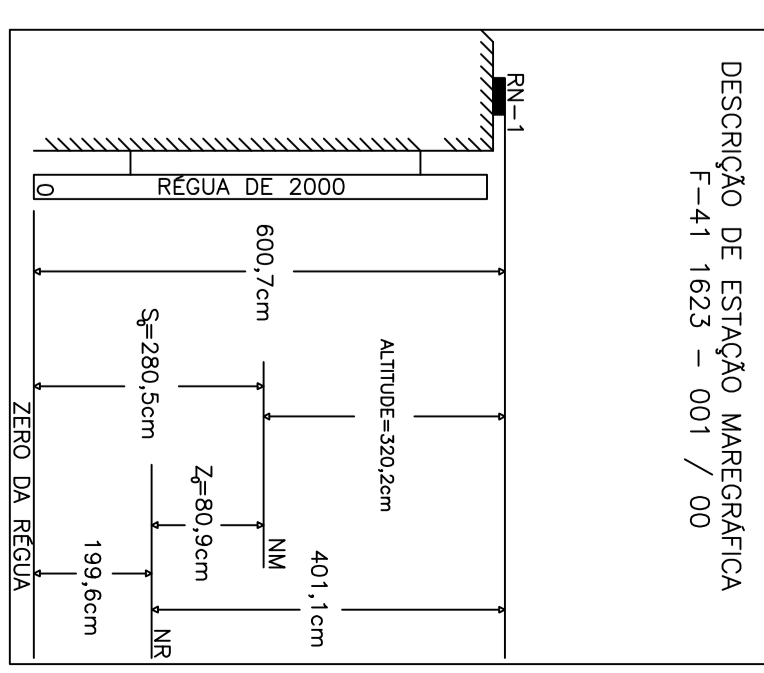


OBSERVAÇÕES:

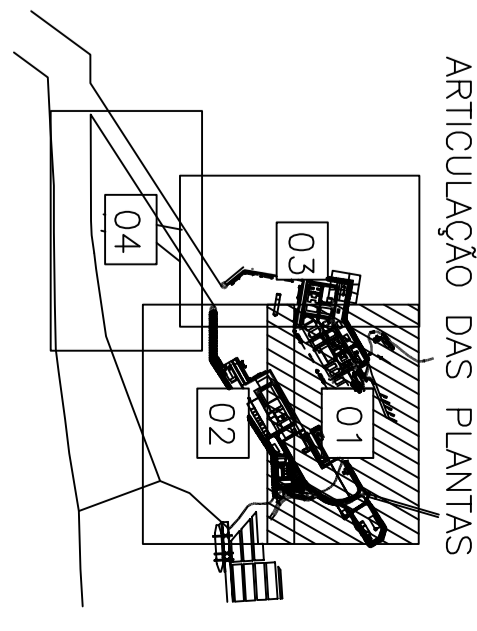
- 1- PROFUNDIDADES EM METROS RESPOSTAS AO N.º. CHM.
- 2- POSICIONAMENTO SIMBÓICO - GPS
- 3- MODO DIFERENCIAL EM TEMPO REAL
- 4- PROJEÇÃO PLANA, COORDENADA UTM
- 5- DATUM MOS 84 - WGS-87
- 6- PERÍODO DO LEVANTAMENTO: 15/09/11 A 19/09/11
- 7- LEVANTAMENTO EXECUTADO SOB A ATRIBUIÇÃO Nº 215/2011 DO CHM.

LEGENDA

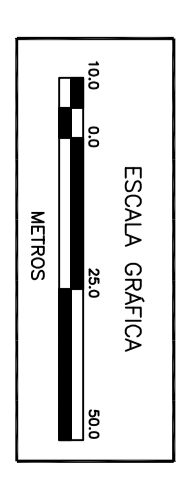
- PROFUNDIDADES DE 00,00m A 04,99m
- PROFUNDIDADES DE 05,00m A 07,99m
- PROFUNDIDADES DE 08,00m A 08,99m
- PROFUNDIDADES DE 09,00m A 09,99m
- PROFUNDIDADES DE 10,00m A 10,99m
- PROFUNDIDADES DE 11,00m A 11,99m
- PROFUNDIDADES DE 12,00m A 12,99m
- PROFUNDIDADES DE 13,00m A 13,99m



DESCRIÇÃO DE ESTATION WAREGRAFICA
F-41 1623 - 001 / 00



ARTICULAÇÃO DAS PLANTAS



Nome: CONDOMÍNIO ENTORPECIDA DO CANAL DE ÁGUA F. BOM DO BEN - MANOBUVILHO NOR OESTE, SETOR 2011	
Bairro: BOM DO BEN - MANOBUVILHO NOR OESTE, SETOR 2011	
Cidade: MANOBUVILHO NOR OESTE, SETOR 2011	
Estado: RS	
Projeto nº: 22562/14	Data: 09/09/11
Autores: 1231-10	Executores: 07/04
Revisão nº: 01	Revisão: 01