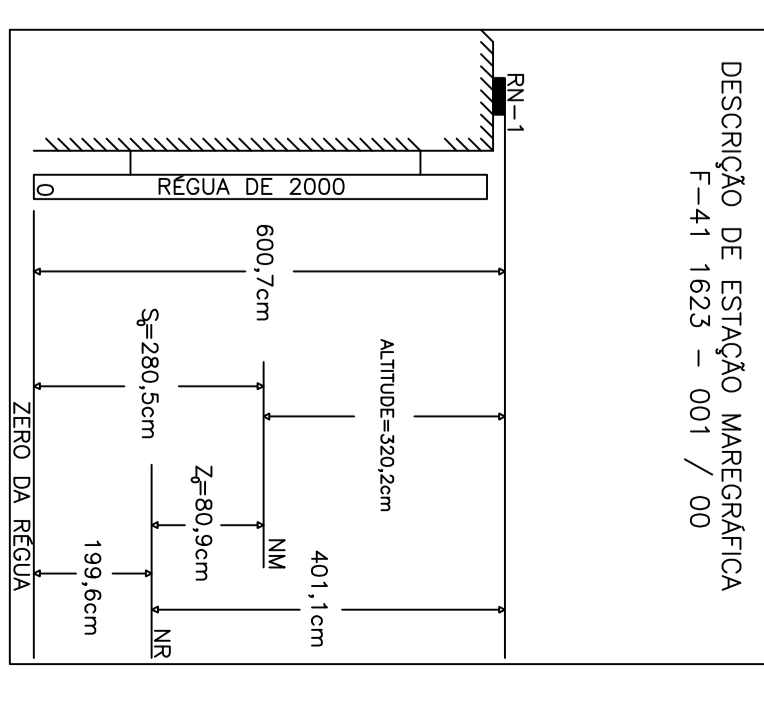


OBSERVAÇÕES:

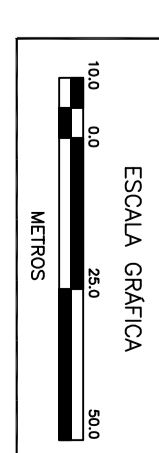
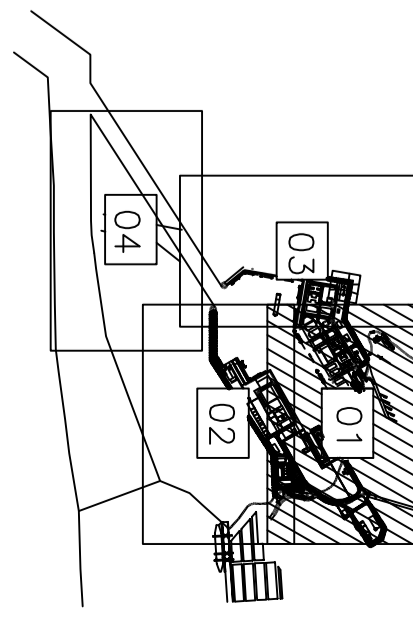
- 1- PROFIUNDADES EM METROS RESPOSTAS AO N.R. CHM.
- 2- POSICIONAMENTO SIMBÓICO - GPS
- 3- MODO DIFERENCIAL EM TEMPO REAL
- 4- PRODUÇÃO PLANAL, COORDENADA UTM DATUM WGS 84 - WGS-87M.
- 5- PERÍODO DO LEVANTAMENTO: 15/09/11 A 19/09/11.
- 6- LEVANTAMENTO EXECUTADO SOB A AUTORIZAÇÃO Nº 215/2011 DO CHM.

LEGENDA

- PROFIUNDADES DE 00,00m A 04,99m
- PROFIUNDADES DE 05,00m A 07,99m
- PROFIUNDADES DE 08,00m A 08,99m
- PROFIUNDADES DE 09,00m A 09,99m
- PROFIUNDADES DE 10,00m A 10,99m
- PROFIUNDADES DE 11,00m A 11,99m
- PROFIUNDADES DE 12,00m A 12,99m
- PROFIUNDADES DE 13,00m A 13,99m



ARTICULAÇÃO DAS PLANTAS



Nome: CONDOMÍNIO RESIDENCIAL DO CARVALHO DE ACESSO 5	
Endereço: AV. CARVALHO DE ACESSO 5 - JARDIM CARVALHO - SÃO CARLOS - SP	
Data do EMI: 15/09/2011	
Data do EMI - MANUSEIO: 15/09/2011	
BOM DE SECTORA: RI	
Escala: 1:1.000	
Elaborado por:	22/09/11
Revisado por:	07/09/11
Assinado por:	07/09/11