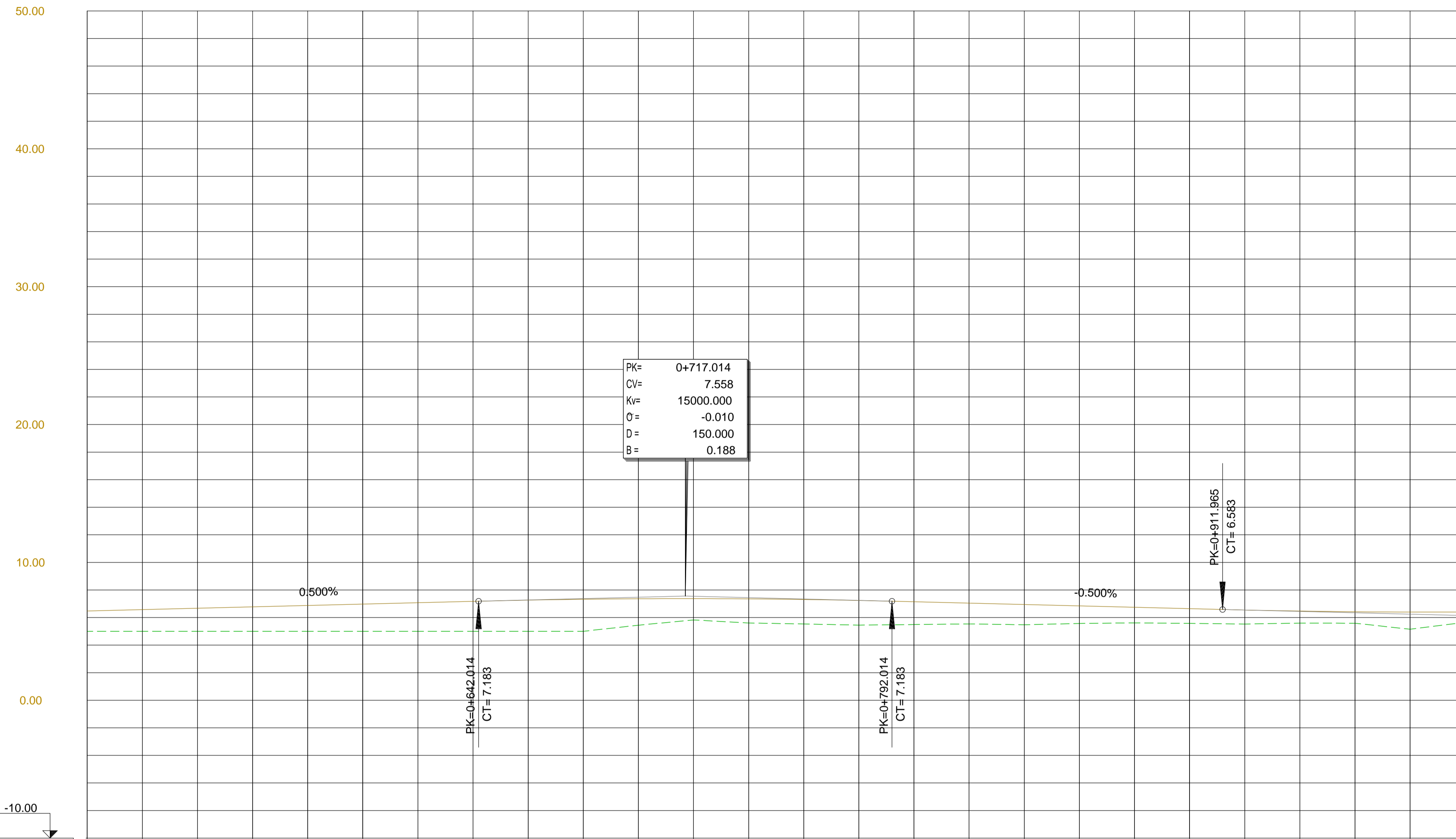
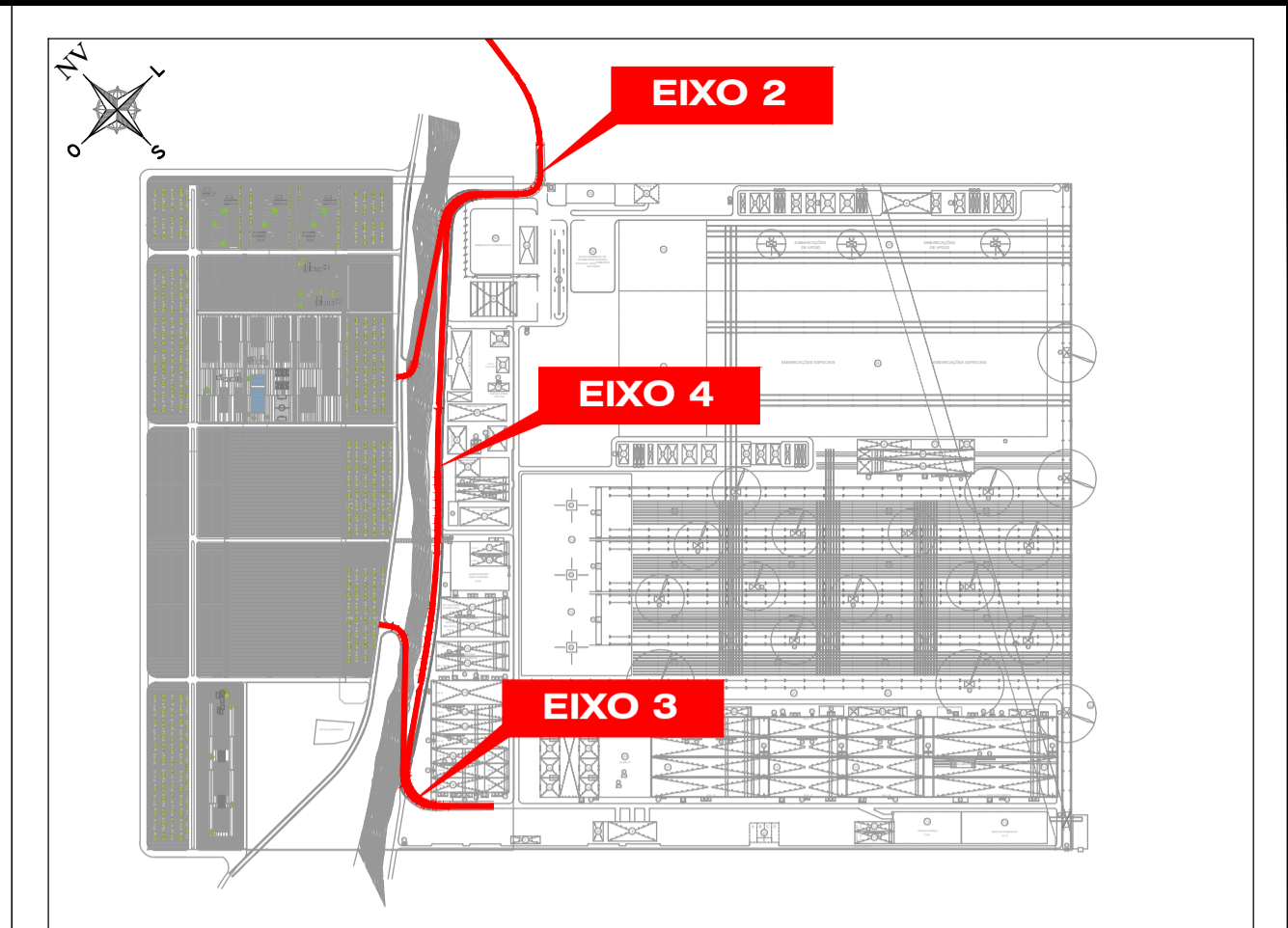
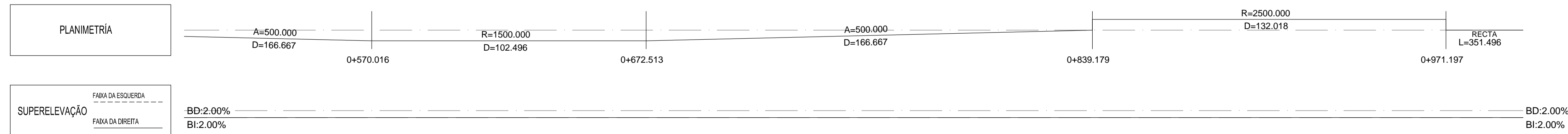


EIXO 4



COTAS VERMELHAS	CORTE																									
	ATERRO	ATERRO																								
COTA DO TERRENO	5.00	5.00	5.00	5.00	5.00	5.00	5.00	5.00	5.00	5.45	5.83	5.60	5.53	5.45	5.49	5.54	5.48	5.57	5.61	5.58	5.53	5.59	5.59	5.15	5.65	
COTA DE PROJETO	6.473	6.573	6.673	6.773	6.873	6.973	7.073	7.173	7.282	7.325	7.381	7.370	7.353	7.309	7.238	7.143	7.043	6.943	6.843	6.743	6.643	6.545	6.489	6.420	6.397	6.401
QUILOMETRAGEM	0+500					0+600						0+700				0+800						0+900				1+000



PLANTA ESQUEMÁTICA E: 1/15.000

REVISÃO	DESCRIÇÃO	DATA
0	PRIMEIRA EMISSÃO	01-01-2014

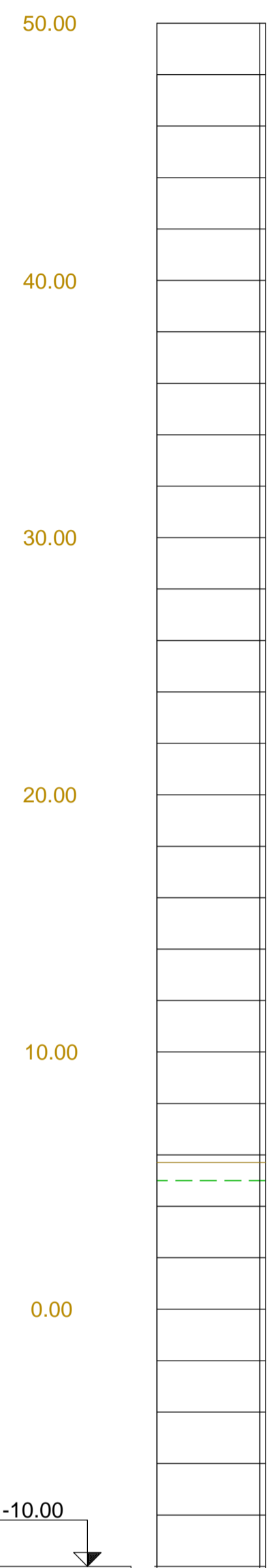
PROJETO BÁSICO

enor
estaleiro nordeste

CONSULTOR: acciona Engenharia	ENGENHEIRO CIVIL: AUTOR DO PROJETO BÁSICO ADRIANO GONÇALVES MACEDO CREA: 5060575594
TÍTULO DO DESENHO: URBANIZAÇÃO VIAS INTERIORES PERFS LONGITUDINAIS. EIXO 4	ARQUIVO CAD: U-04
FORMATO A1 H=1/1000 V=1/200	ESCALAS: 0 10 20 30m 0 2 4 6m
REVISÃO: 0	DATA: JANEIRO 2014

FOLHA: **U.04** 2 DE 4

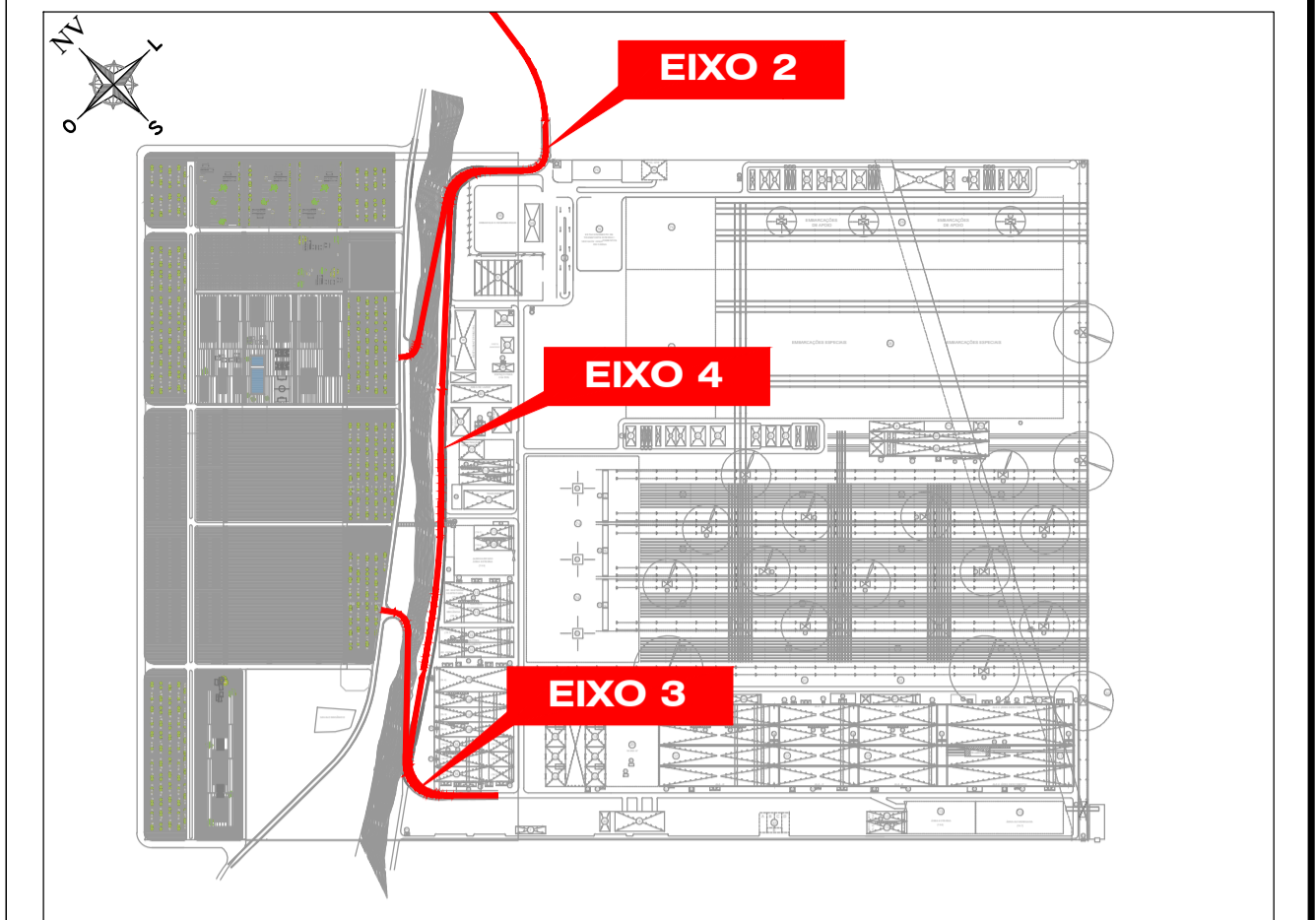
EIXO 4



CORTES		CORTES	
COTAS VERMELHAS	ATERRO	0.70	0.70
		0.70	0.70
COTA DO TERRENO		5.00	5.00
COTA DE PROJETO		5.700	5.700
QUILOMETRAGEM		1+500	

PLANIMETRIA	RECTA L=48.322
	1+521.100

SUPERELEVAÇÃO	FAIXA DA ESQUERDA	BD: 2.00%
	FAIXA DA DIREITA	
		1+521.100



PLANTA ESQUEMÁTICA E: 1/15.000

REVISÃO	DESCRIÇÃO	DATA
0	PRIMEIRA EMISSÃO	01-01-2014

PROJETO BÁSICO



CONSULTOR:	ENGENHEIRO CIVIL:
acciona Engenharia	AUTOR DO PROJETO BÁSICO
acciona Engenharia	ADRIANO GONÇALVES MACEDO CREA: 5060575594

TÍTULO DO DESENHO:	ARQUIVO CAD: U-04
URBANIZAÇÃO VIAS INTERIORES PERFIS LONGITUDINAIS. EIXO 4	Nº DESENHO: U.04
	FOLHA: 4 DE 4

FORMATO A1	ESCALAS:	0 10 20 30m	REVISÃO	DATA:
	H=1/1000	0 2 4 6m	0	JANEIRO 2014
	V=1/200	ESCALAS GRÁFICAS:		