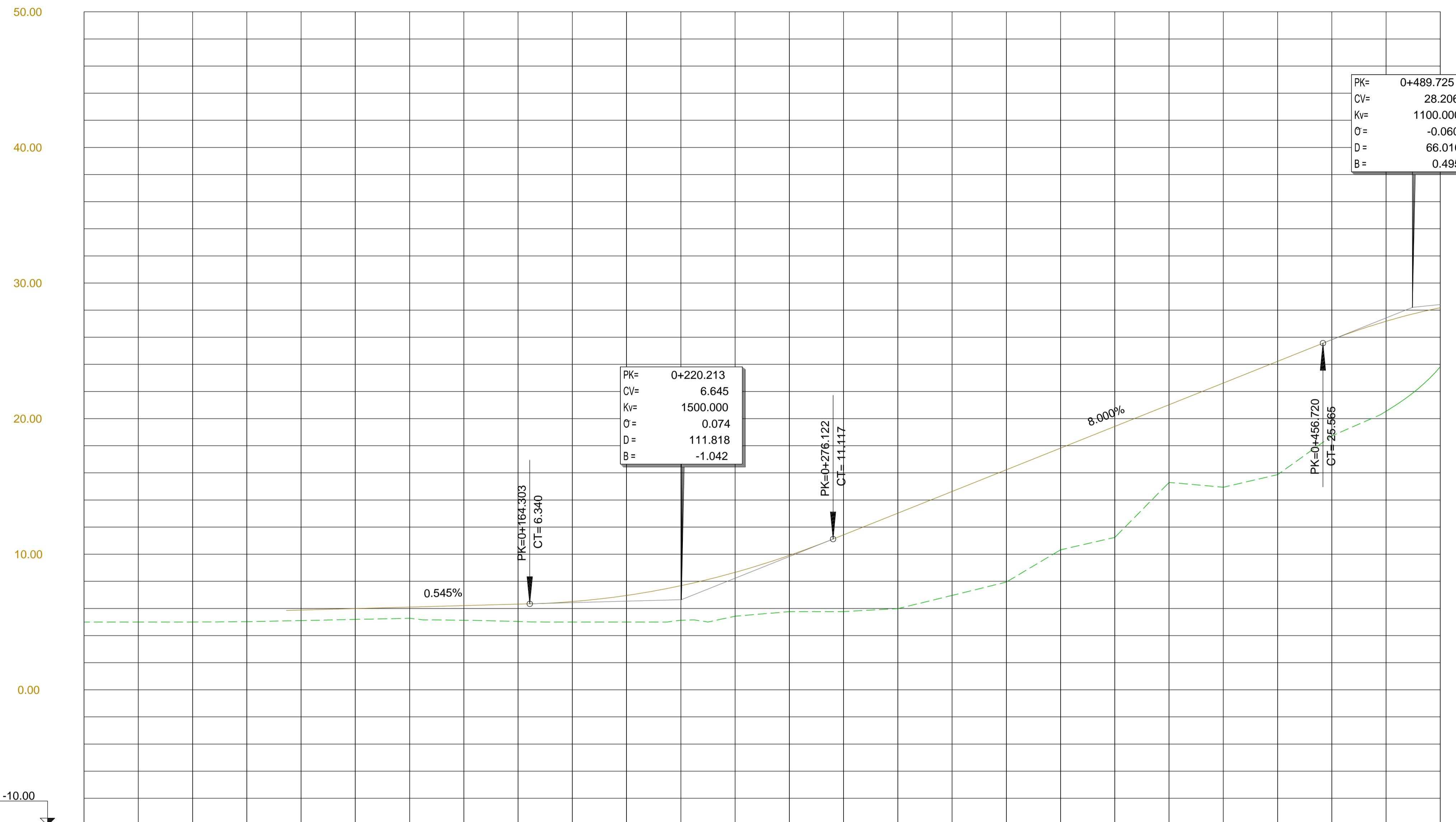
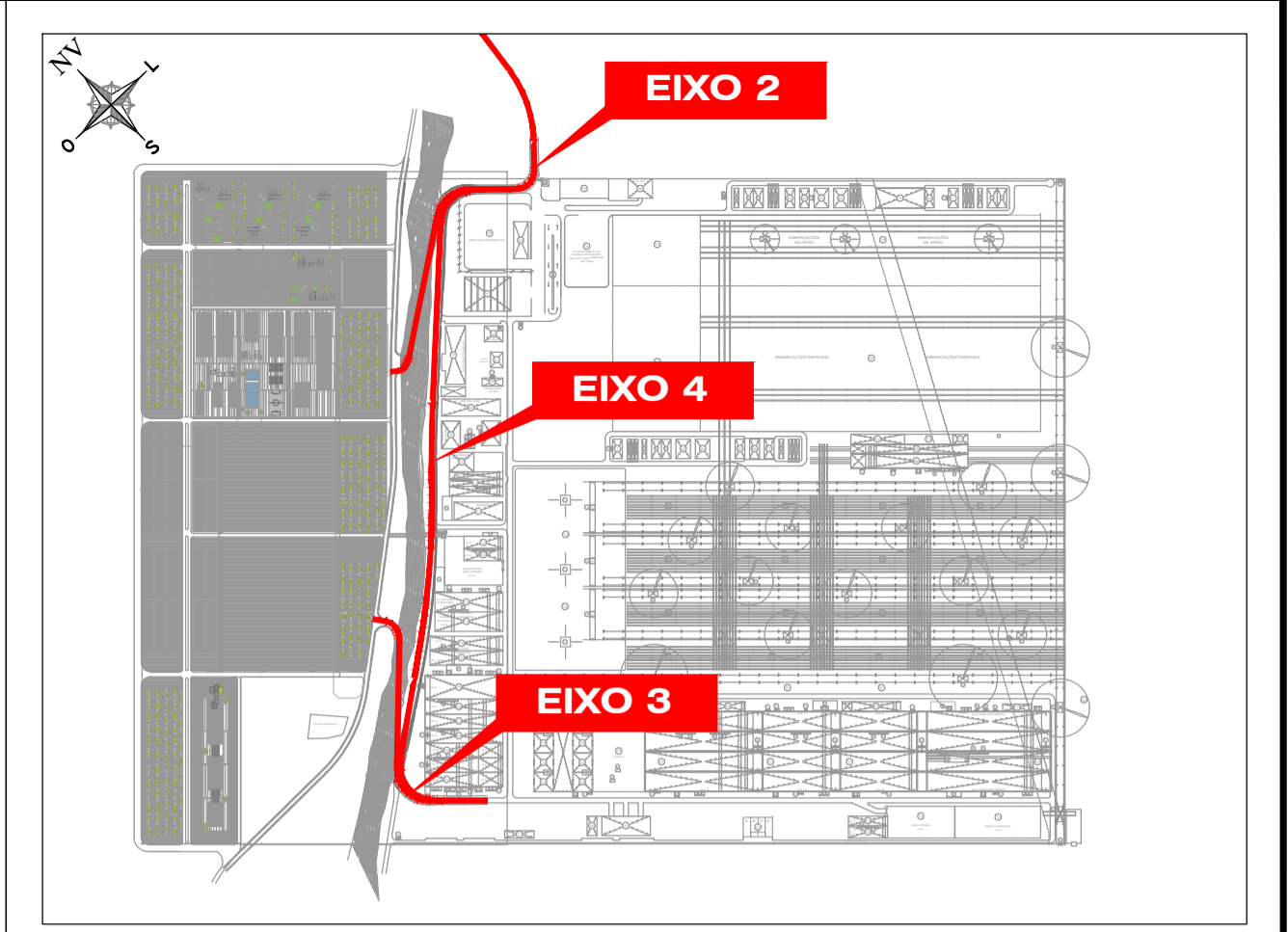
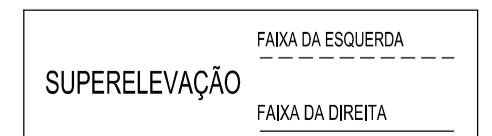
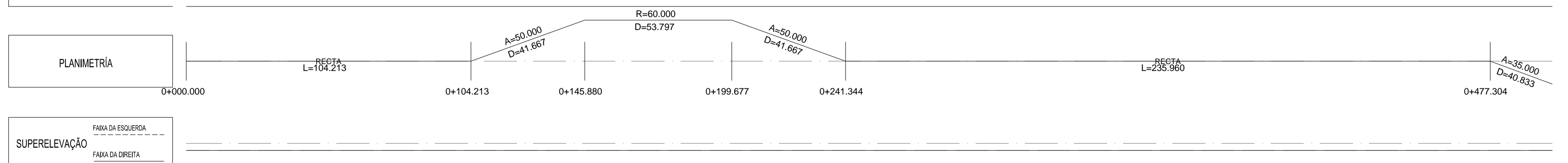


EIXO 3



COTAS VERMELHAS	CORTE																										
	ATERRO	0.44	0.55	0.66	0.75	0.77	0.80	0.83	1.08	1.28	1.51	1.96	2.54	3.23	4.15	5.66	7.04	7.67	8.28	7.50	8.19	5.73	7.69	8.96	7.10	6.64	4.95
COTA DO TERRENO		5.00	5.00	5.00	5.02	5.11	5.19	5.27	5.13	5.04	5.00	5.00	5.13	5.43	5.76	5.77	5.99	6.96	7.95	10.32	11.24	15.29	14.94	15.87	18.72	20.54	23.82
COTA DE PROJETO						5.880	5.989	6.098	6.207	6.316	6.507	6.659	7.677	8.662	9.914	11.428	13.028	14.628	16.228	17.828	19.428	21.028	22.628	24.228	25.823	27.181	28.176
QUILOMETRAGEM		0+000				0+100						0+200					0+300						0+400				0+500



PLANTA ESQUEMÁTICA E: 1/15.000

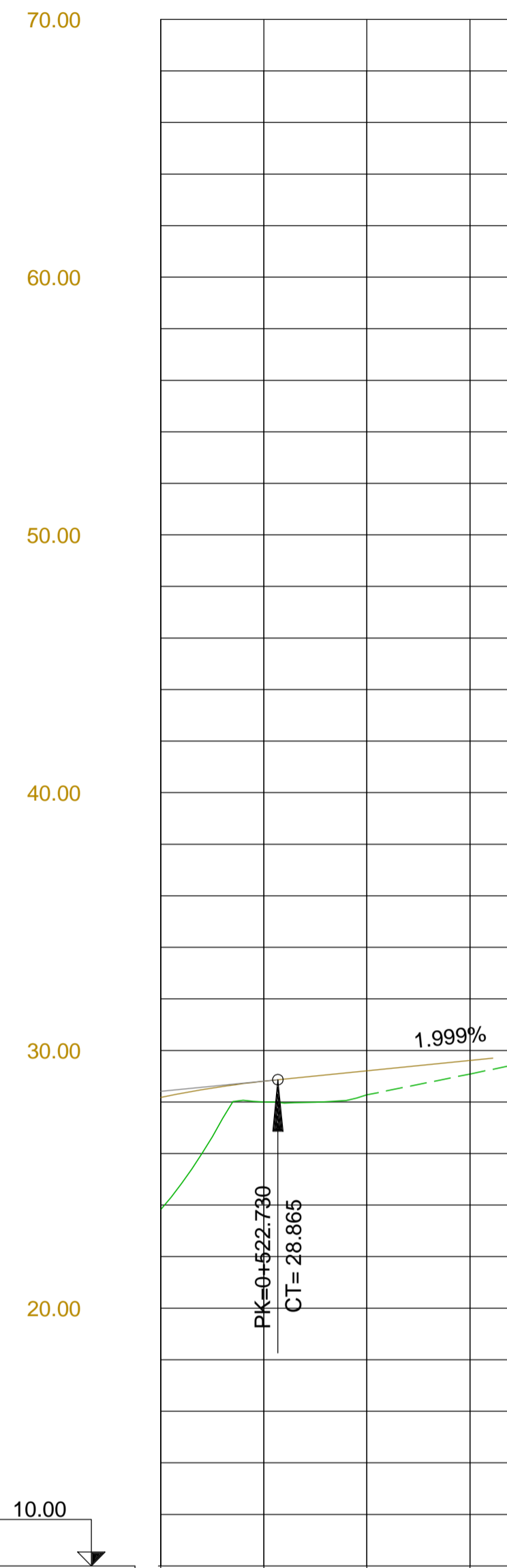
0	PRIMEIRA EMISSÃO	01-01-2014
REVISÃO	DESCRIÇÃO	DATA

PROJETO BÁSICO

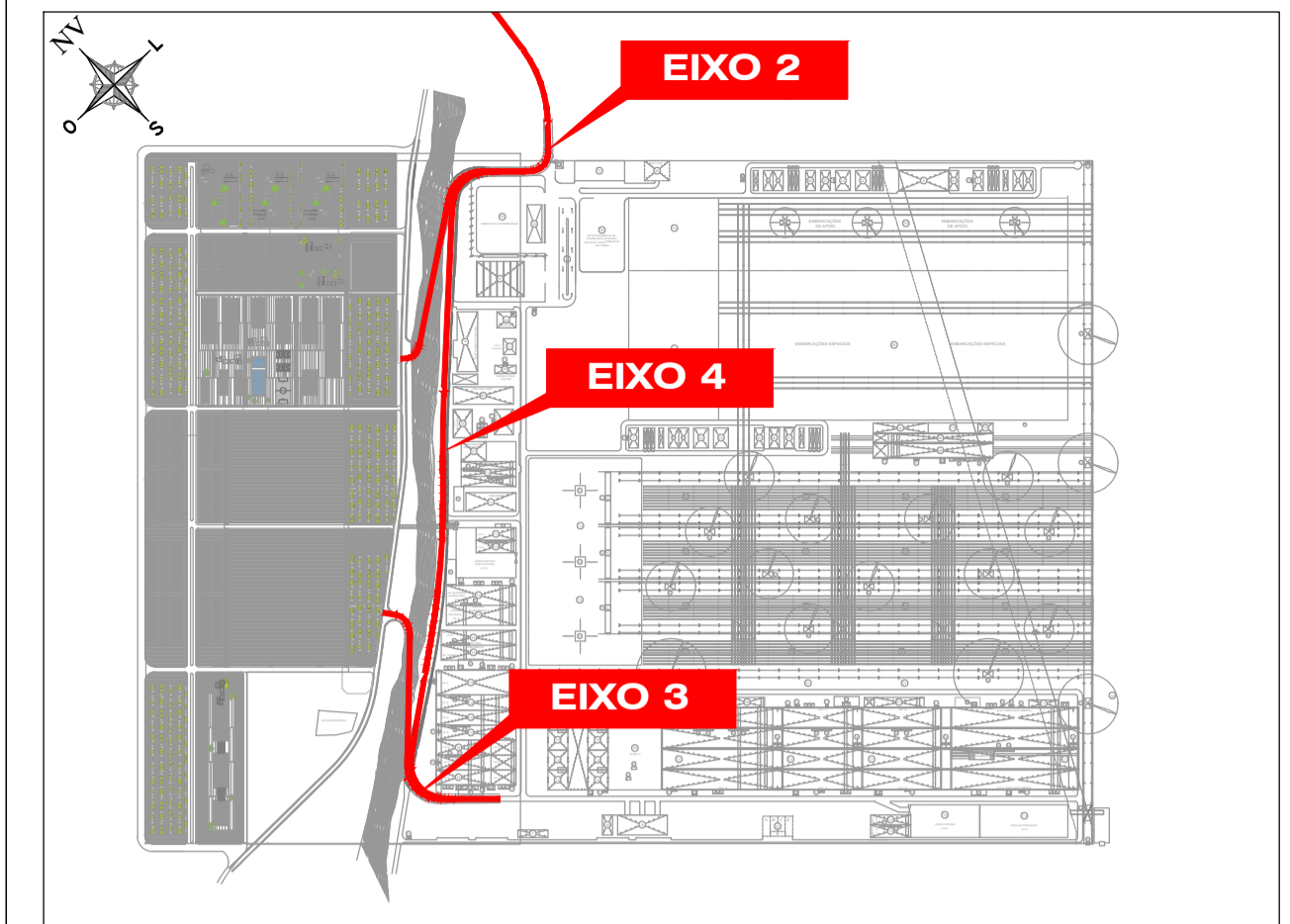
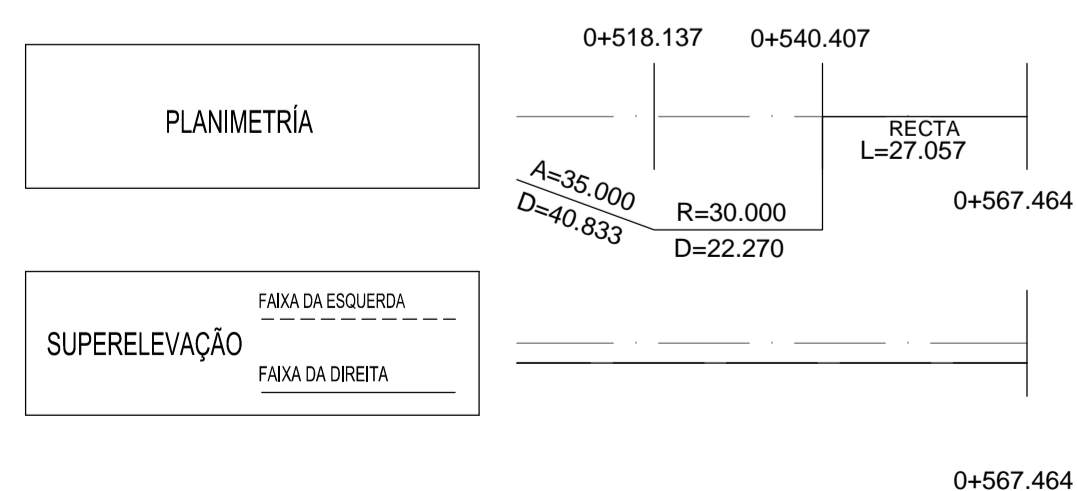
enor
estaleiro nordeste

CONSULTOR: acciona Engenharia	ENGENHEIRO CIVIL: AUTOR DO PROJETO BÁSICO ADRIANO GONÇALVES MACEDO CREA: 5060575594
TÍTULO DO DESENHO: URBANIZAÇÃO VIAS INTERIORES PERFS LONGITUDINAIS. EIXO 3	ARQUIVO CAD: U-03
FORMATO A1 H=1/1000 V=1/200	ESCALAS: 0 10 20 30m 0 2 4 6m
REVISÃO 0	DATA: JANEIRO 2014

EIXO 3



COTAS VERMELHAS	CORTE				
	ATERRO				
	4.35	0.81	0.94	0.53	0.36
COTA DO TERRENO	23.82	28.00	28.27	29.08	29.39
COTA DE PROJETO	28.176	28.807	29.211	29.610	
QUILOMETRAGEM	0+500				



PLANTA ESQUEMÁTICA E: 1/15.000

REVISÃO	DESCRIÇÃO	DATA
0	PRIMEIRA EMISSÃO	01-01-2014

PROJETO BÁSICO



CONSULTOR: acciona Engenharia	ENGENHEIRO CIVIL: AUTOR DO PROJETO BÁSICO ADRIANO GONÇALVES MACEDO CREA: 5060575594
---	--

TÍTULO DO DESENHO: URBANIZAÇÃO VIAS INTERIORES PERFIS LONGITUDINAIS. EIXO 3	ARQUIVO CAD: U-03
Nº DESENHO: U.03	FOLHA: 2 DE 2

FORMATO A1 H=1/1000 V=1/200	ESCALAS: 0 10 20 30m 0 2 4 6m	REVISÃO 0	DATA: JANEIRO 2014
-----------------------------------	-------------------------------------	--------------	-----------------------