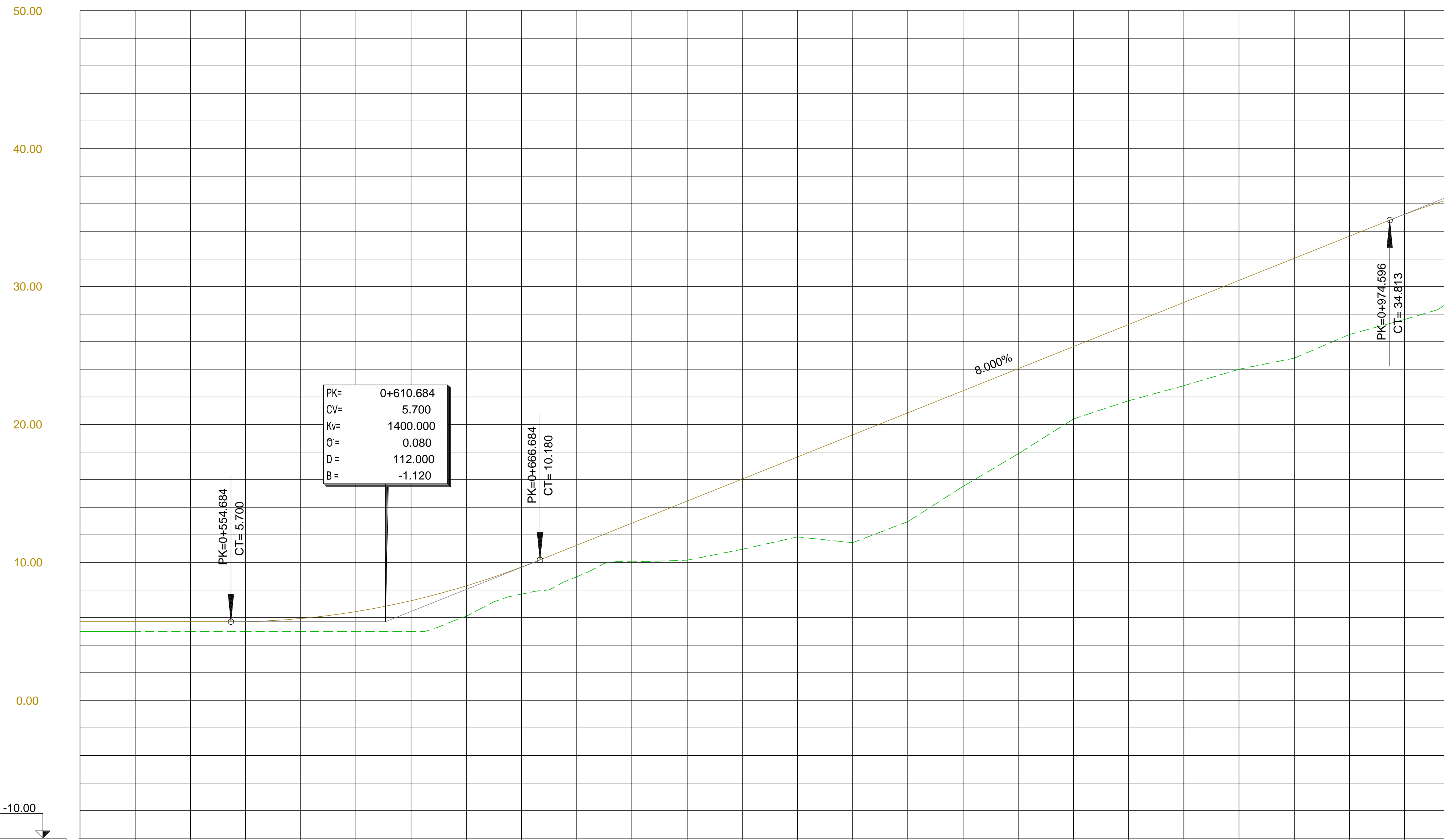
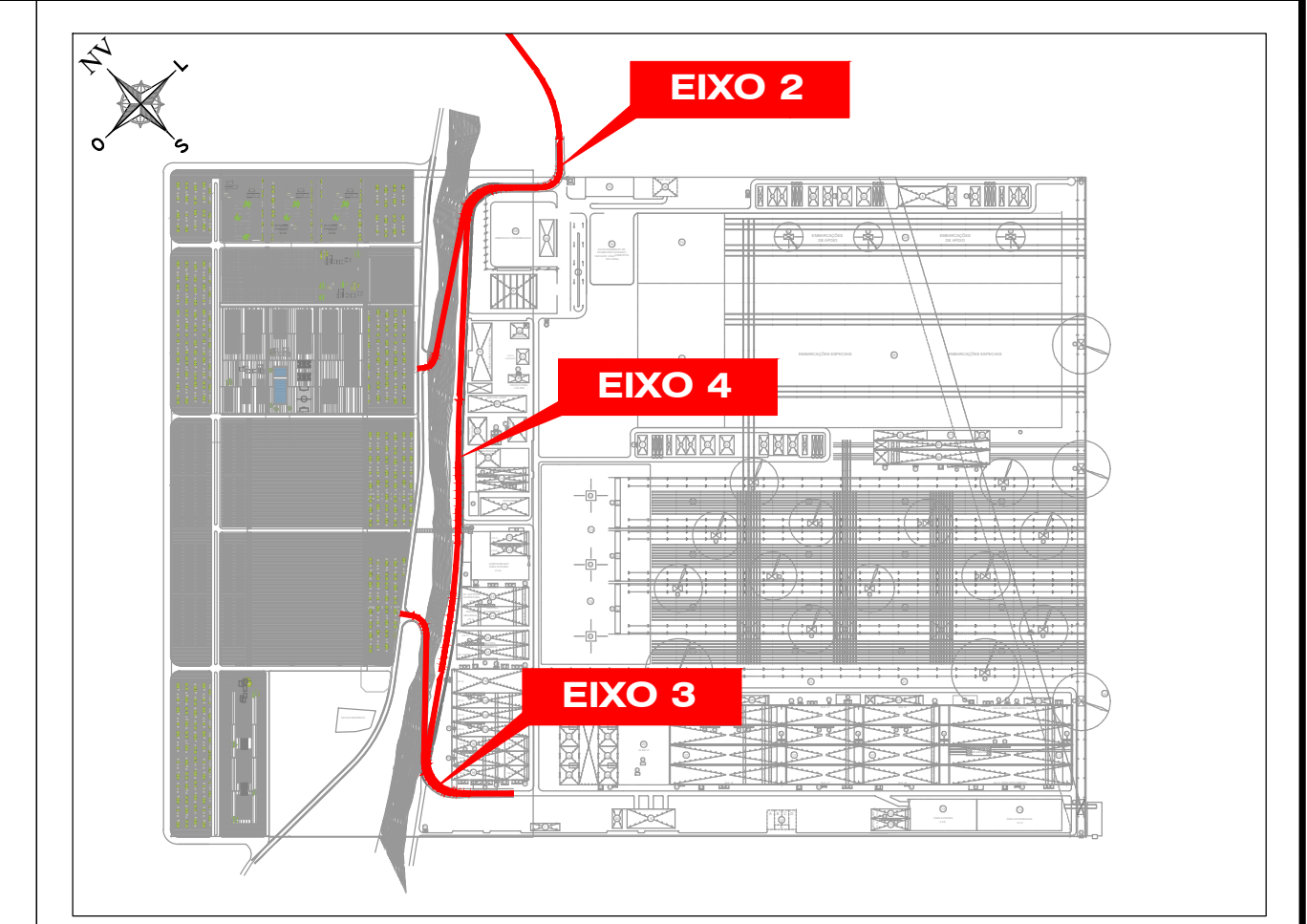
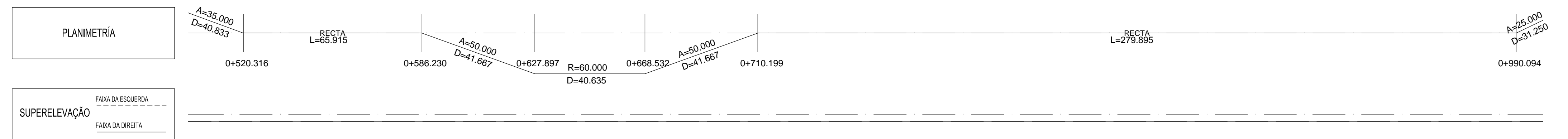




# EIXO 2



COTAS	CORTE																									
	VERMELHAS	ATERRO																								
COTA DO TERRENO	5.00	5.00	5.00	5.00	5.00	5.00	6.10	7.69	8.96	10.04	10.16	10.95	11.85	11.43	12.96	15.51	17.87	20.40	21.72	22.81	24.00	24.80	26.52	27.61	29.41	
COTA DE PROJETO	5.700	5.700	5.700	5.710	5.929	6.433	7.224	8.300	9.661	11.245	12.845	14.445	16.045	17.645	19.245	20.845	22.445	24.045	25.645	27.245	28.845	30.445	32.045	33.645	35.232	36.552
QUILOMETRAGEM	0+500		0+600				0+700				0+800				0+900				1+000							



PLANTA ESQUEMÁTICA E: 1/15.000


0	PRIMEIRA EMISSÃO	01-01-2014
REVISÃO	DESCRIÇÃO	DATA

**PROJETO BÁSICO**

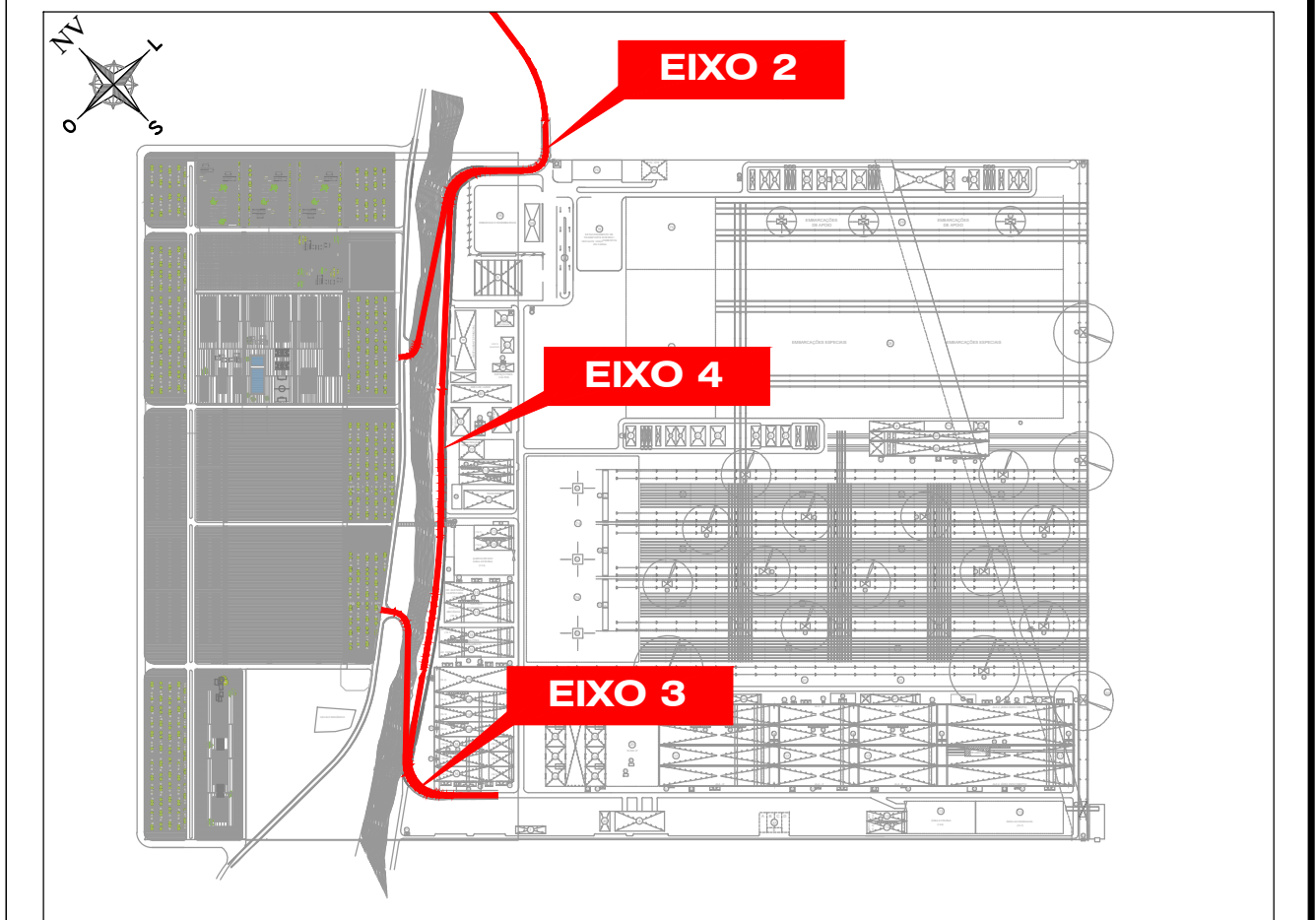
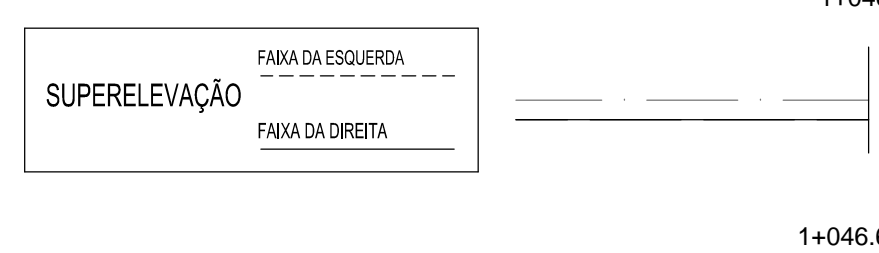
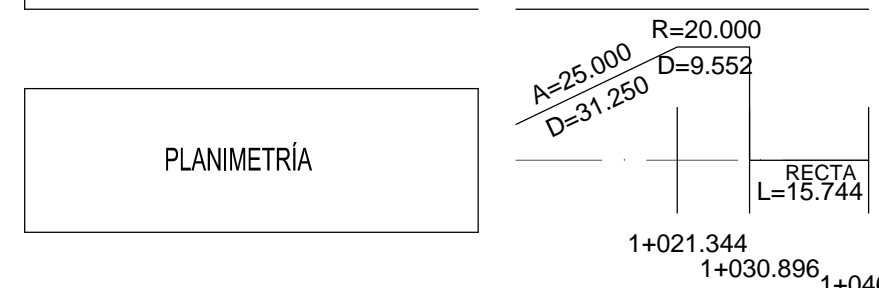
**enor**  
estaleiro nordeste

CONSULTOR:	<b>acciona</b> Engenharia	ENGENHEIRO CIVIL: AUTOR DO PROJETO BÁSICO
	<b>acciona</b> Engenharia	ADRIANO GONÇALVES MACEDO CREA: 5060575594
TÍTULO DO DESENHO:	URBANIZAÇÃO VIAS INTERIORES PERFIS LONGITUDINAIS. EIXO 2	
ARQUIVO CAD: U-02	Nº DESENHO:	FOLHA:
	<b>U.02</b>	2 DE 3
FORMATO A1	ESCALAS:	REVISÃO
H=1/1000	0 10 20 30m	0
V=1/200	ESCALAS GRÁFICAS:	DATA:
	0 2 4 6m	JANEIRO 2014

# EIXO 2



COTAS VERMELHAS	CORTE			
	ATERRO			
	7,14	2,40	0,21	0,48
COTA DO TERRENO	29,41	35,11	37,89	37,74
COTA DE PROJETO	36,52	37,508	38,101	
QUILOMETRAGEM	1+000			



PLANTA ESQUEMÁTICA E: 1/15.000

REVISÃO	DESCRIÇÃO	DATA
0	PRIMEIRA EMISSÃO	01-01-2014

## PROJETO BÁSICO



CONSULTOR: <b>acciona</b> Engenharia	ENGENHEIRO CIVIL: AUTOR DO PROJETO BÁSICO ADRIANO GONÇALVES MACEDO CREA: 5060575594
---	--

TÍTULO DO DESENHO: URBANIZAÇÃO VIAS INTERIORES PERFIS LONGITUDINAIS. EIXO 2	ARQUIVO CAD: U-02	FOLHA: 3 DE 3
--	-------------------	------------------

FORMATO A1 H=1/1000 V=1/200	ESCALAS: ESCALAS GRÁFICAS: 0 10 20 30m 0 2 4 6m	REVISÃO 0	DATA: JANEIRO 2014
-----------------------------------	--	--------------	-----------------------