

Legenda

- BMH Fortaleza
- BU aperfeiçoado pós Survey
- BU planejado para o Survey
- BU preliminar para avaliação de custos do projeto
- Rota aperfeiçoada pós Survey
- Rota planejada para o Survey
- Rota preliminar para avaliação de custos do projeto
- Cabos Instalados (SAM-1, ATLANTIS-2, GLOBENET, SAC, AMX-1) ou Planejados (SEABRAS, MONET, JUNIOR, SAIL)
- Blocos de Exploração
- Unidades da Federação



0°00'

2°00'S

4°00'S

38°00'W

36°00'W

34°00'W

0°00'

2°00'S

4°00'S

38°00'W

36°00'W

34°00'W

Ceará

AMX-1

SAM-1

GLOBENET

SEABRAS

SAIL

ATLANTIS-2

GLOBENET

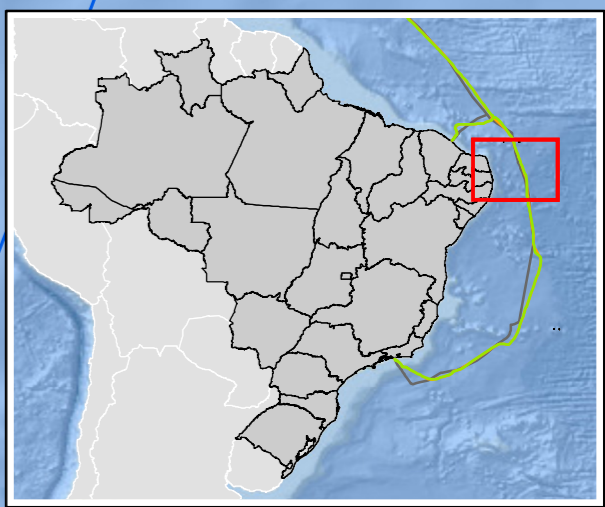
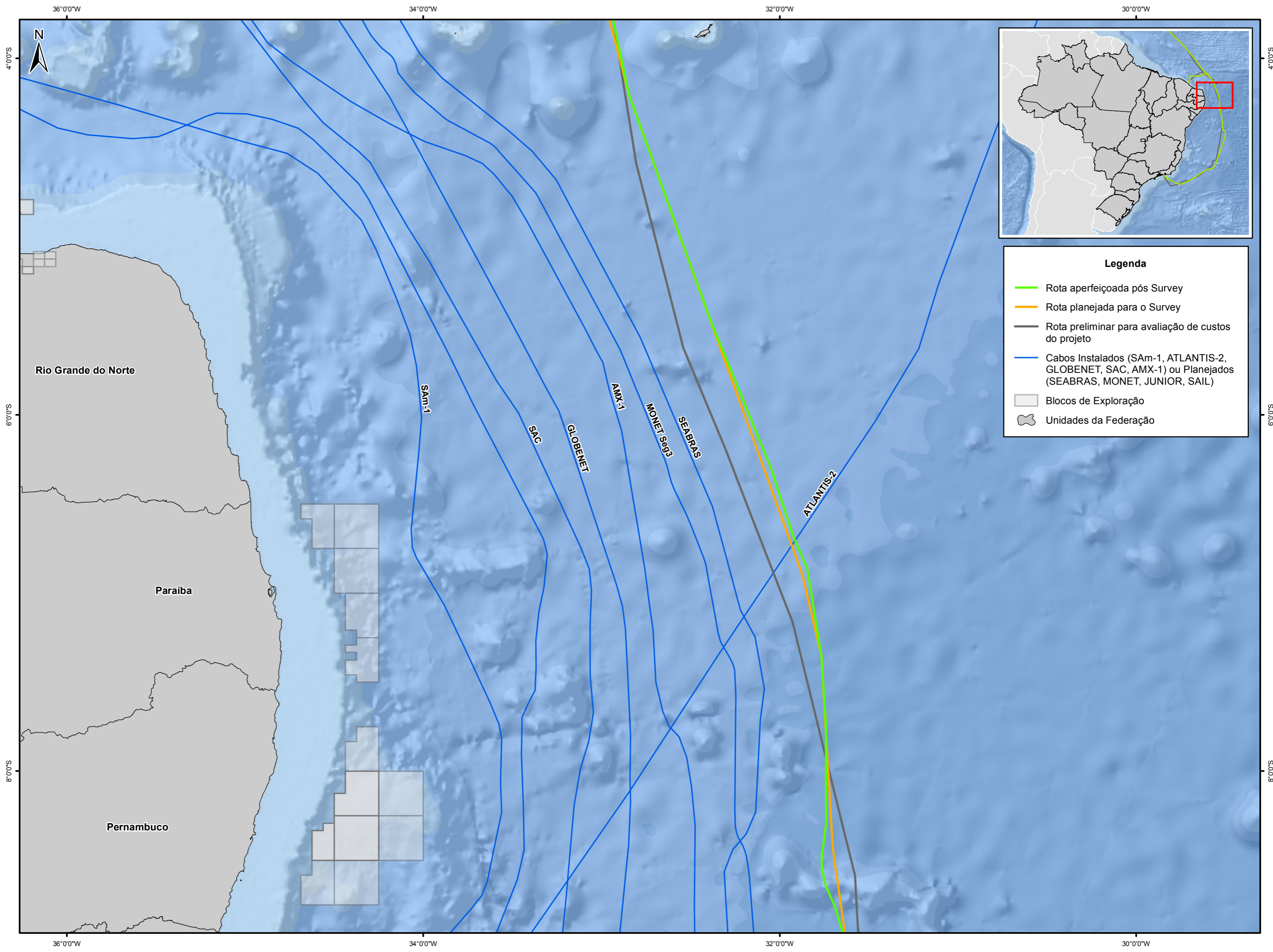
AMX-1

MONET Seg3







SAC

MONET Seg2

SAM-1



Legenda

-  Rota aperfeiçoada pós Survey
-  Rota planejada para o Survey
-  Rota preliminar para avaliação de custos do projeto
-  Cabos Instalados (SAM-1, ATLANTIS-2, GLOBENET, SAC, AMX-1) ou Planejados (SEABRAS, MONET, JUNIOR, SAIL)
-  Blocos de Exploração
-  Unidades da Federação

Rio Grande do Norte

Paraíba

Pernambuco

SAM-1

SAC

GLOBENET

AMX-1

MONET Segs

SEABRAS

ATLANTIS-2

36°00'W

34°00'W

32°00'W

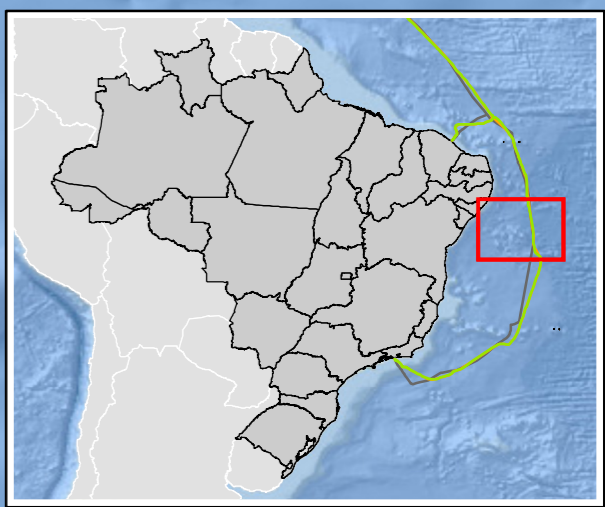
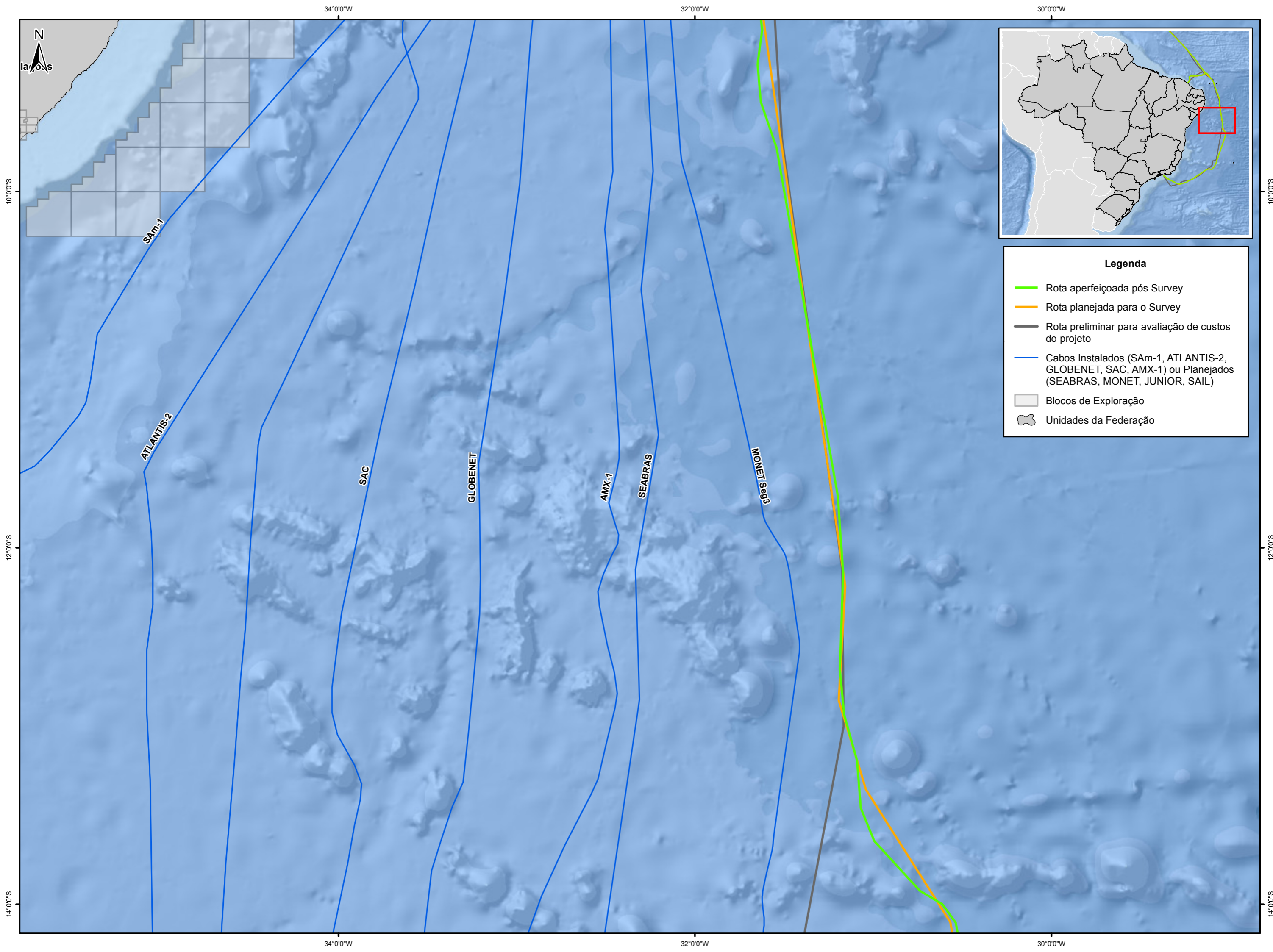
30°00'W

4°00'S







8°00'S

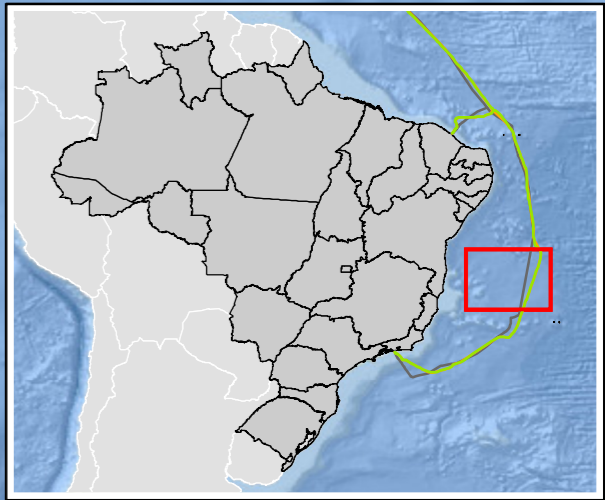
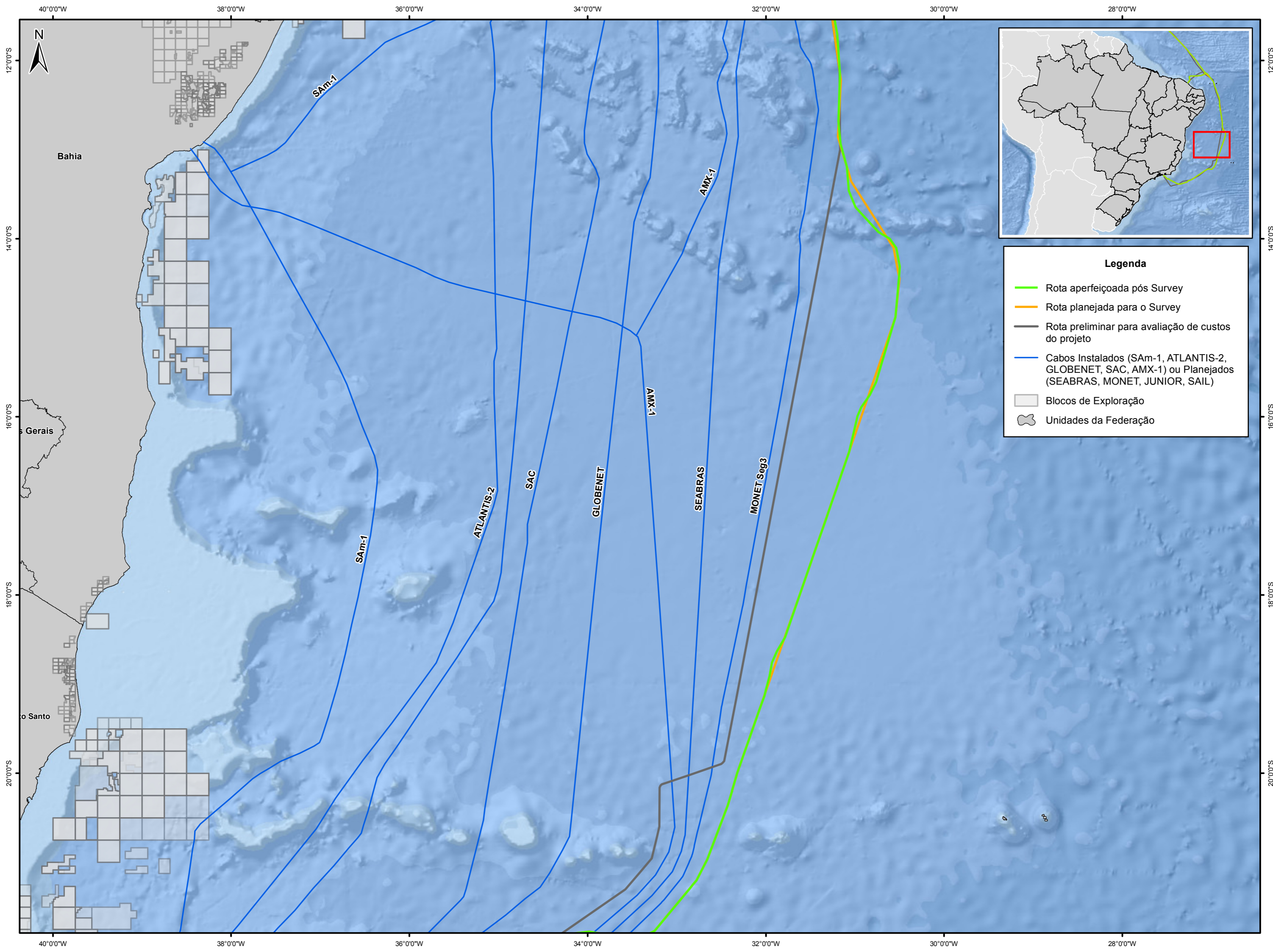
4°00'S

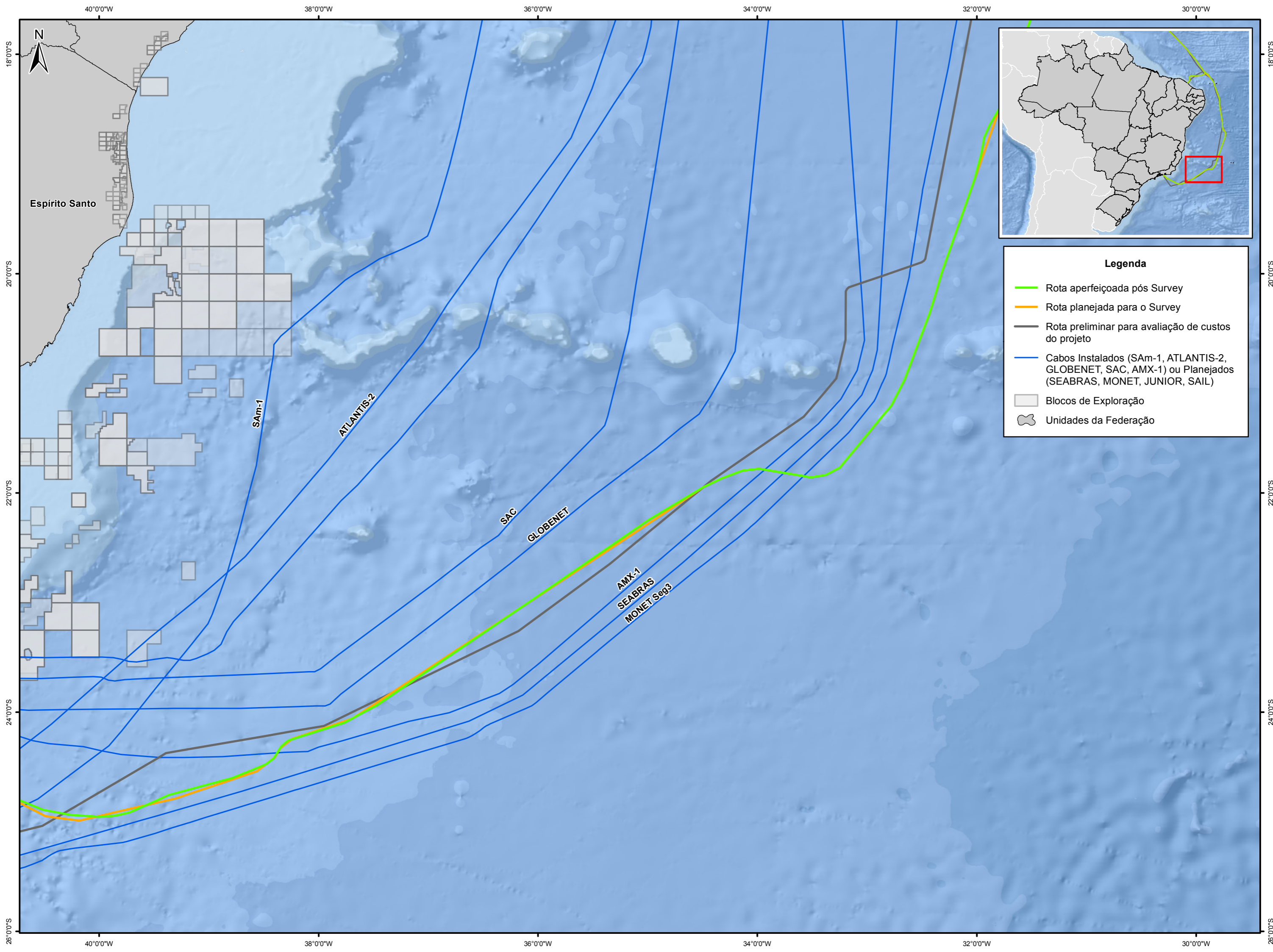
8°00'S



Legenda

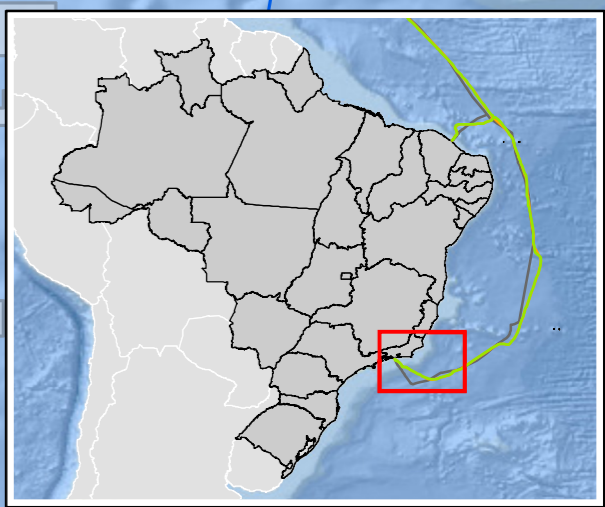
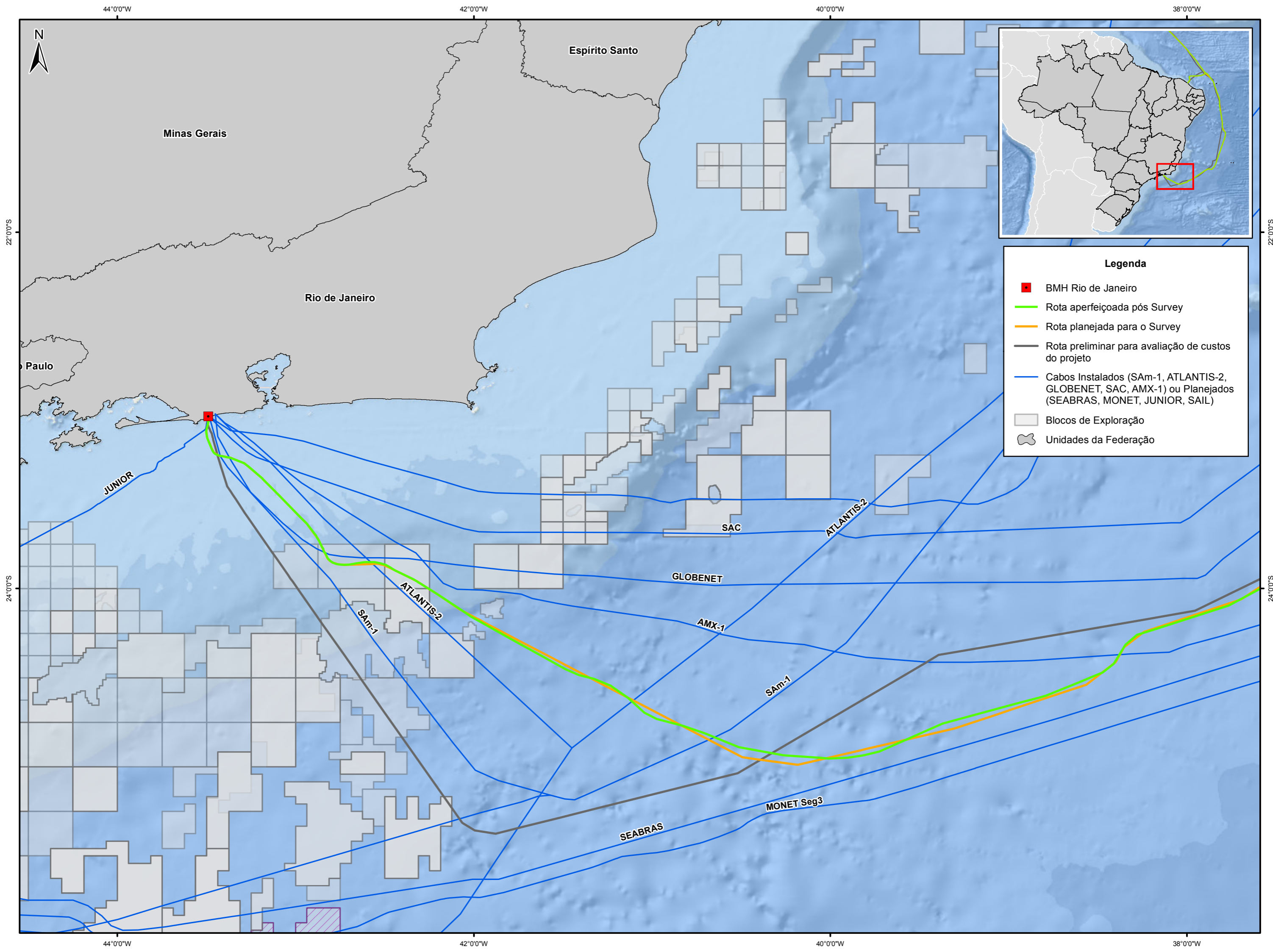
-  Rota aperfeiçoada pós Survey
-  Rota planejada para o Survey
-  Rota preliminar para avaliação de custos do projeto
-  Cabos Instalados (SAM-1, ATLANTIS-2, GLOBENET, SAC, AMX-1) ou Planejados (SEABRAS, MONET, JUNIOR, SAIL)
-  Blocos de Exploração
-  Unidades da Federação












Legenda

- Rota aperfeiçoada pós Survey
- Rota planejada para o Survey
- Rota preliminar para avaliação de custos do projeto
- Cabos Instalados (SAm-1, ATLANTIS-2, GLOBENET, SAC, AMX-1) ou Planejados (SEABRAS, MONET, JUNIOR, SAIL)
- Blocos de Exploração
- Unidades da Federação



Legenda

-  BMH Rio de Janeiro
-  Rota aperfeiçoada pós Survey
-  Rota planejada para o Survey
-  Rota preliminar para avaliação de custos do projeto
-  Cabos Instalados (SAm-1, ATLANTIS-2, GLOBENET, SAC, AMX-1) ou Planejados (SEABRAS, MONET, JUNIOR, SAIL)
-  Blocos de Exploração
-  Unidades da Federação

Minas Gerais

Espírito Santo

Rio de Janeiro

São Paulo

JUNIOR

SAC

ATLANTIS-2

GLOBENET

ATLANTIS-2

SAm-1

AMX-1

SAm-1

SEABRAS

MONET Seg3

44°0'0"W

42°0'0"W

40°0'0"W

38°0'0"W

22°0'0"S

24°0'0"S

22°0'0"S

24°0'0"S