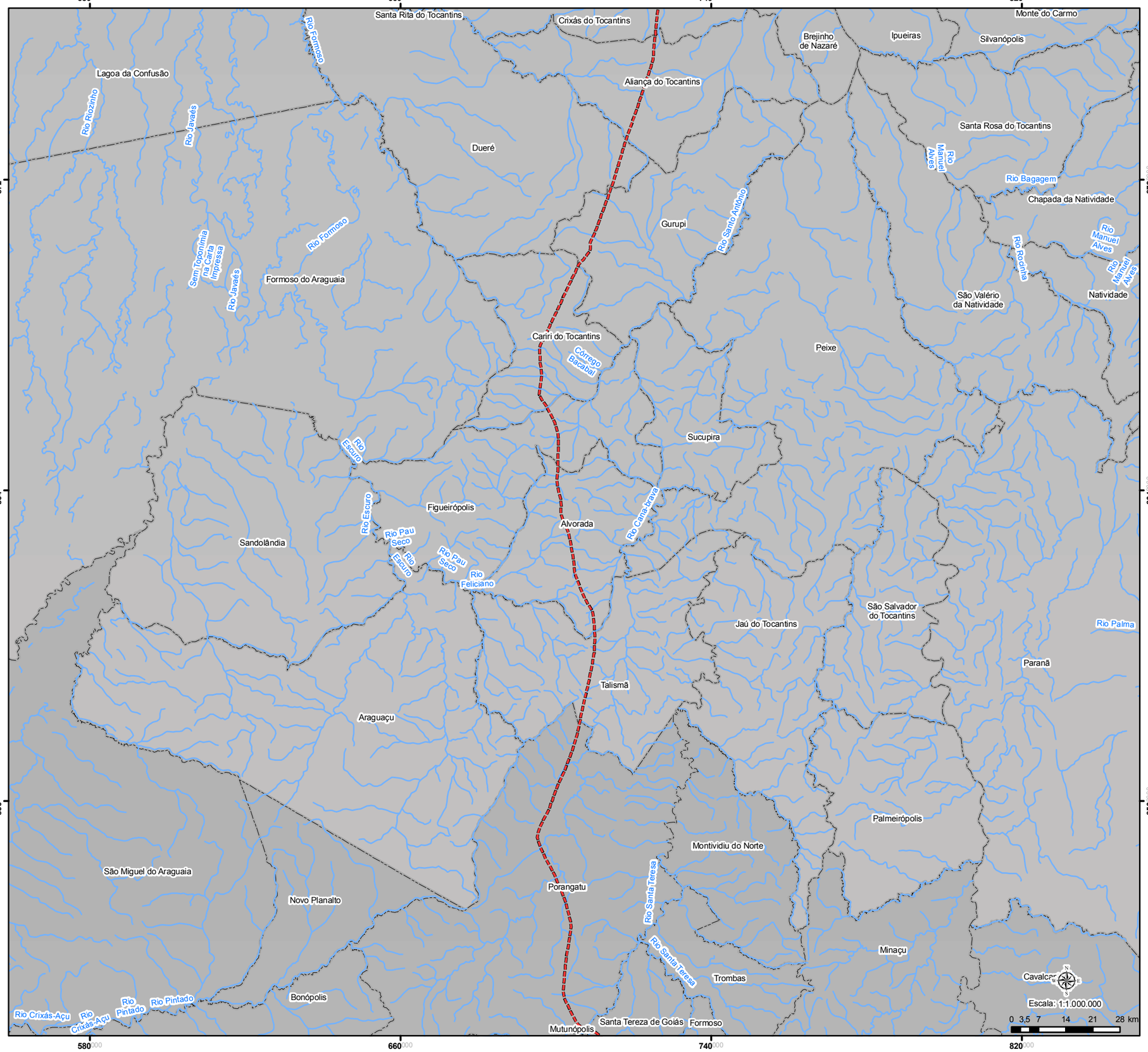

Situação e Localização

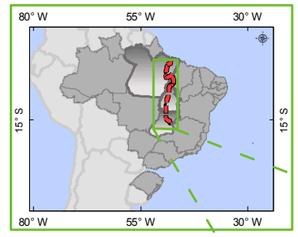

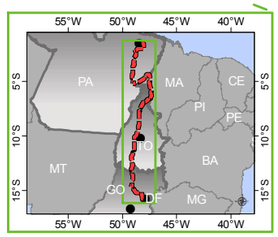

Articulação

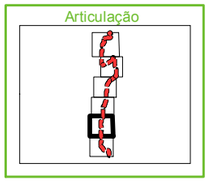

Legenda

- Sede Estadual
- Limite Municipal
- Rota BR- 153 Belém- Brasília - Articulação 2
- Curso D'Água

Informações

- Sistema de Projeção: Universal Transversa de Mercator
- Meridiano Central: - 51
- Datum: South American 1969

Fonte de dados:
- Limite Estadual e Municipal: IBGE (2005) - escala 1:500.000;
- Sede Estadual e Hidrografia: CIM - Carta Internacional do Mundo ao Milionésimo;

Mapa Recursos Hídricos

Projeto

ESTUDO AMBIENTAL - CABO ÓTICO

Brasília-DF a Fortaleza-CE e Swaps

Consultora Ambiental

Responsabilidade Técnica

Ecoproject Ambiental

Data

Julho/ 2010