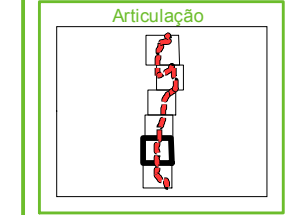
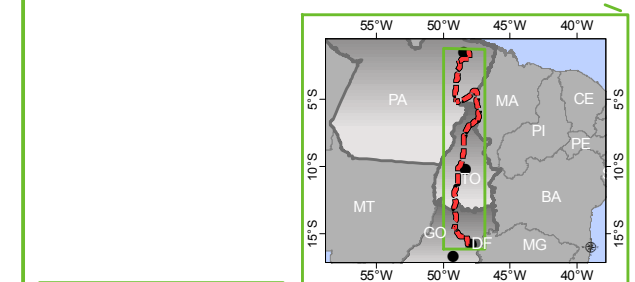
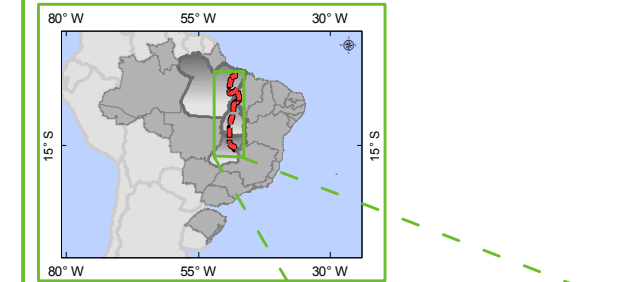


**Situação e Localização**



**Legenda**

- Sede Estadual
  - Limite Municipal
  - Rota BR- 153 Belém- Brasília - Articulação 2
  - Rodovia Federal ou Federal/ Estadual
  - Rodovia Estadual
  - Curso D'Água
- Unidade Geomorfológica**
- Depressão do Baixo Rio Araguaia
  - Depressão do Rio Araguaia/Pantanal
  - Depressão dos Altos Rios Tocantins/Araguaia
  - Planalto Central Brasileiro
  - Planaltos residuais dos Rios Tocantins/Araguaia
  - Planícies Fluviais e/ou Fluvialacustres

**Informações**

- Sistema de Projeção: Universal Transversa de Mercator  
 - Meridiano Central: - 51  
 - Datum: South American 1969

Fonte de dados:  
 - Limite Estadual e Municipal: IBGE (2005) - escala 1:500.000;  
 - Sede Estadual, Sistema Viário e Hidrografia: CIM - Carta Internacional do Mundo ao Milionésimo;  
 - Geomorfológico: IBGE, 1998 - escala 1:5.000.000.

**Mapa Geomorfológico**

**Projeto**

**ESTUDO AMBIENTAL - CABO ÓTICO**  
 Brasília-DF a Fortaleza-CE e Swaps

**Consultora Ambiental**

**Responsabilidade Técnica**  
 Ecoproject Ambiental

**Data**  
 Julho/ 2010