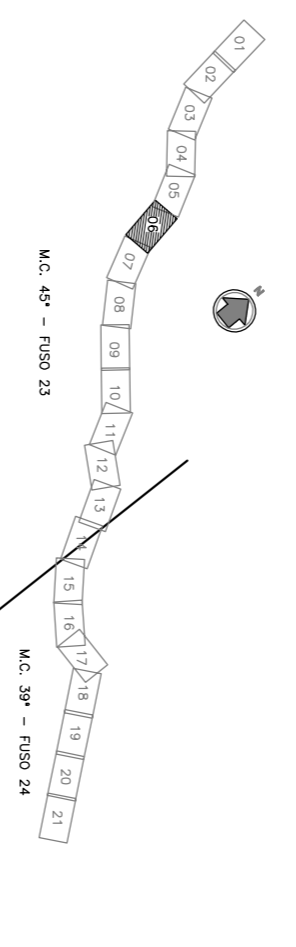


- NOTAS**
- 1 - PROJEÇÃO UNIVERSAL TRANSVERSA DE MERCAUTOR-UTM ORIGEM DA QUILÔMETRAGEM UTM EQUADOR E MERIDIANO CENTRAL. APROXIMADAS AS CONSTATANTES DE 10.000 KM E 500 KM RESPECTIVAMENTE.
 - 2 - VOD - MAIO/2006
 - 3 - APOIO (HORIZONTAL E VERTICAL): JUNHO/2006
 - 4 - RESTITUIÇÃO E EDIÇÃO: JUNHO/2006
 - 5 - COBERTURA AEROFOTOGRAFICA ESCALA 1:30.000
 - 6 - MERIDIANO CENTRAL 48°W
 - 7 - ORIENTENTE DE DEGRADAÇÃO LINEAR (K):
 - 8 - DATUM VERTICAL: MBTUB95C
 - 9 - DATUM HORIZONTAL: SMO 69
 - 10 - EQUIDISTANCIA VERTICAL: 10 m

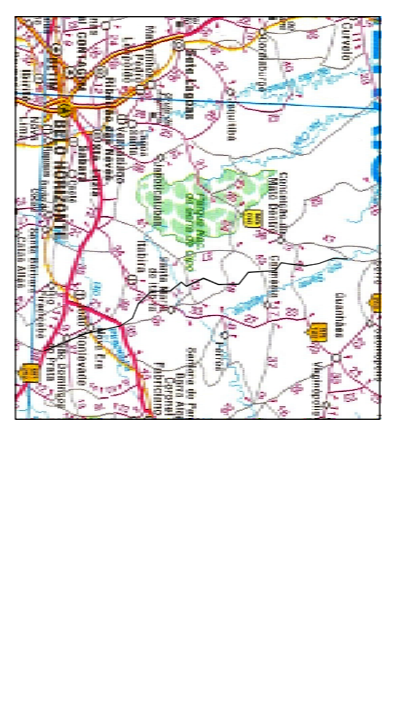
LEGENDA

- Ponto cotado 4.50
 Ponto fotogramétrico 4.025
 Vertice implantado 4.043
 Vertice oficial 4.043
 RNI implantado 4.043
 RNI oficial 4.043
 Camvas de nível 4.043
 Divisa de Estado 4.043

ARTICULAÇÃO




LOCALIZAÇÃO



DOCUMENTOS DE REFERÊNCIA

Nº	DESENHO	DESCRIÇÃO DO DESENHO
0	21 JUL 06	EMISSÃO PRELIMINAR CAS RCP JAS
REV	DATA	DESCRIÇÃO DA REVISÃO
PROJETO:	RCP	DESENHO: CAS
		ESCALA: 1:30.000



MMX - ENGENHARIA BÁSICA

MAPA DA ROTA
FOLHA 06 DE XX

N.º DO PROJETO:	B118.01	NÚMERO DO DESENHO:	B18.01-D-C-006	REV.:	0
-----------------	---------	--------------------	----------------	-------	---